

Edição Revisada da tabela de horários de 2026



Transporte
sob demanda

Ferrovias Yorō



Guia de Transporte Público da Cidade de Kaizu



Linha Kintetsu Meihan



Ônibus Comunitário (Público)

Abril de 2026

Transporte Público da Cidade de Kaizu

O transporte público na cidade inclui: Ônibus comunitário (para atender bairros locais), Transporte sob demanda (ônibus que funcionam quando solicitados), Linha férrea Yōrō, Ônibus Meihan Kintetsu e Serviço de táxi.

O ônibus comunitário opera em 4 linhas:

•Linha Ochobo Inari•Linha Ishizu•Linha Komano•Linha Kiso Sansen Kouen

Essas linhas conectam os principais pontos dentro da cidade. O transporte sob demanda (ônibus por solicitação) possui 420 pontos dentro da cidade e 7 pontos fora da cidade (dados de abril de 2026). Atendendo áreas onde o ônibus comunitário não circula, oferecendo uma opção prática para deslocamentos.

A partir de abril de 2025, realizamos uma iniciativa experimental com o objetivo de melhorar a conexão de transporte para a região metropolitana de Nagoya.

Nesse projeto, a linha Kaizu–Tushima utilizou ônibus com maior capacidade (médio porte) para 55 pessoas ou 33 pessoas (pequeno porte).

Essa medida visa oferecer maior conforto e atender à crescente demanda de passageiros.

Guia de Utilização do Ônibus Comunitário (Público)

Tarifas

Crianças menores de idade (pré-escolar) – válido para todo o trajeto ※Crianças em idade pré-escolar, não podem viajar sozinhas.	Gratuito
Estudantes do Ensino Fundamental e Médio (Primário /Ginásio) todas as rotas	100 en
Adultos (acima do Ensino Médio - Colegial/Koukou) Dentro da cidade, Fora da Cidade: tarifa padrão	200 en
Adultos (acima do Ensino Médio - Colegial/Koukou) Dentro da área da Cidade ⇄ Fora da área da Cidade	300 en
Idosos (65 anos ou mais, residentes na cidade) ※É necessário apresentar um documento comprovando que residem na cidade. Passageiros que apresentarem a Carteira de Deficiência têm direito ao benefício, assim como 1 acompanhante.	100 en

Passê diário	Passê livre por 1 dia (válido para todo o trajeto). 500en ※Onde comprar: Nos escritórios da empresa, Dentro do ônibus, pelo aplicativo Quick Ride
--------------	--

Bilhete múltiplo (cartela de passagens).	Talão com 11 bilhetes de 100 ienes 1,000en Talão com 11 bilhetes de 200 ienes 1,000en ※Vendido no escritório, dentro do ônibus e também pelo aplicativo Quick Ride.
--	---

Passê mensal

	1 Mês	2 Meses	3 Meses	6 Meses
Para estudantes				
Dentro da área da Cidade	3,600en	6,900en	10,000en	19,200en
Dentro da área da Cidade ⇄ Fora da área da Cidade	5,400en	10,400en	15,000en	28,800en
Para Trabalhadores				
Dentro da área da Cidade	7,200en	14,200en	20,800en	40,800en
Dentro da área da Cidade ⇄ Fora da área da Cidade	10,800en	21,300en	31,300en	61,200en

※Para comprar o passê, fazer a solicitação do Bilhete Eletrônico (Mobile Ticket)

※Todo o processo pode ser realizado dentro do aplicativo Quick Ride, desde o pedido até a compra do passê.

Bilhete Eletrônico (Mobile Ticket)

Baixar o aplicativo Quick Ride (Kuikku Raido) no celular (smartphone) e usá-lo
O passê mensal, passê livre de 1 dia e talões de múltiplos bilhetes podem ser usados imediatamente com pagamento sem dinheiro (como PayPay).

Para iOS



Para Android



Tarifa para trocar de linha (baldeamento)

Ônibus Comunitário ⇄ Ônibus Comunitário

A troca de linha (baldeamento) é permitido apenas uma vez. Será emitido um bilhete de transferência e aplicado um desconto na tarifa. Quando fazer a troca de linha, ao descer do primeiro ônibus, pedir ao motorista o bilhete de troca de linha (Nori tsugui ken). Depois, ao embarcar no próximo ônibus, entregar esse bilhete ao motorista para prosseguir a viagem. Ao fazer a troca de linha dentro da área da Cidade para Fora da área da Cidade, quando entregar o bilhete de troca de linha ao motorista pagar a diferença da tarifa.

A localização atual do ônibus pode ser verificada de imediato!

Sistema de localização dos ônibus Comunitários da Cidade Kaizu.
Basta fazer a leitura do código QR com o celular (smartphone)!



BusGo

É possível pesquisar as Rotas!

É possível pesquisar as Rotas dos ônibus comunitários da Cidade Kaizu usando o código QR abaixo.



NAVITIME



Ekiupaato
(aplicativo de pesquisa de Rotas)



Jorudan Norikae Annai
(aplicativo de Troca de transporte Jordan)



Google Map



Yahoo! JAPAN Informações de Linhas (serviço de Rotas e horários)

Contato

SuitoToraberu (Suit Travel) Co., Ltd. – Escritório Kaizu Endereço:

Kaizu-Shi Kaizu-cho Fukue 656-2 0584-53-1113

		Linha Ochobo Inari						Direção Gifu Hashima Eki						岐阜羽島駅方面	
		1便	2便	5便	6便	9便	11便	13便	15便	16便	19便	20便	23便	24便	
Primeira Partida		A	E	D	A	B	A	B	A	B	A	D	A	D	
Chegada à estação de Yorô Tetsudô Komano	養老鉄道 大垣行き	Com destino a Ôgaki		8:20									17:16		
	駒野駅着	桑名行き		8:20									17:04		
Estação Komano	駒野駅			8:23									17:33		
Entrada de acesso ao Colégio Kaizu Meisei	海津明誠高校口			8:29									17:39		
Chegada à Prefeitura Kaizu	海津市役所 着			8:32									17:42		
Baldeação	のりつぎ				海7便 石3便	海10便 直通便 石5便	海12便	海14便 石7便	海16便 直通便 石10便	海17便	海18便 駒11便	石16便 石17便		海22便 石19便	
Partida da Prefeitura Kaizu	海津市役所 発	6:30	7:05	8:32	9:14	10:55	11:50	12:47	14:42	15:28	16:42	17:42	18:42	19:30	
Manome Nishi Kata	馬目西方	6:31	7:06	8:33	9:15	10:56	11:51	12:48	14:43	15:29	16:43	17:43	18:43	19:31	
Hirahara	平原	6:32	7:07	8:34	9:16	10:57	11:52	12:49	14:44	15:30	16:44	17:44	18:44	19:32	
Takada Nishi	高田西	6:34	7:09	8:36	9:18	10:59	11:54	12:51	14:46	15:32	16:46	17:46	18:46	19:34	
Imao Minami	今尾南	6:37	7:12	8:39	9:21	11:02	11:57	12:54	14:49	15:35	16:49	17:49	18:49	19:37	
Imao	今尾	6:39	7:14	8:41	9:23	11:04	11:59	12:56	14:51	15:37	16:51	17:51	18:51	19:39	
Prefeitura Hirata	平田支所	6:41	7:16	8:43	9:25	11:06	12:01	12:58	14:53	15:39	16:53	17:53	18:53	19:41	
Ochobo Inari	お千代保稲荷	6:43	7:18	8:45	9:27	11:08	12:03	13:00	14:55	15:41	16:55	17:55	18:55	19:43	
Jaike	蛇池	6:44	7:19	8:46	9:28	11:09	12:04	13:01	14:56	15:42	16:56	17:56	18:56	19:44	
Noichiba	野市場	6:45	7:20	8:47	9:29	11:10	12:05	13:02	14:57	15:43	16:57	17:57	18:57	19:45	
Nishi Koyabu	西小藪	↓	7:22	↓	↓	↓	↓	↓	↓	↓	↓	17:59	↓	↓	
Jaketsu	者結	6:47	7:25	8:49	9:31	11:12	12:07	13:04	14:59	15:45	16:59	18:02	18:59	19:47	
Hata Osa	幡長	6:48	7:26	8:50	9:32	11:13	12:08	13:05	15:00	15:46	17:00	18:03	19:00	19:48	
Ôsu	大須	↓	7:32	↓	↓	↓	↓	↓	↓	↓	↓	18:09	↓	↓	
Nodera	野寺	6:50		8:52	9:34	11:15	12:10	13:07	15:02	15:48	17:02	↓	19:02	19:50	
Katsuga Nishi	勝賀西	6:51		8:53	9:35	11:16	12:11	13:08	15:03	15:49	17:03	↓	19:03	19:51	
Ôyabu Higashi	大藪東	6:53		8:55	9:37	11:18	12:13	13:10	15:05	15:51	17:05	↓	19:05	19:53	
Kenritsu Kango Daigaku	県立看護大学	6:58		9:00	9:42	11:23	12:18	13:15	15:10	15:56	17:10	18:15	19:10	19:58	
Estação Gifu-Hashima	岐阜羽島駅	7:04		9:06	9:48	11:29	12:24	13:21	15:16	16:02	17:16	18:21	19:16	20:04	
Partida da Estação Meitetsu Shin Hashima	名鉄 新羽島駅発	7:12		9:20	10:06	11:36	12:36	13:36	15:36	16:06	17:36	18:36	19:36	20:36	

Em direção à Prefeitura de Kaizu e à Estação Komano.

		Linha Ochobo Inari						海津市役所・駒野駅方面							
		3便	4便	7便	8便	10便	12便	14便	17便	18便	21便	22便	25便	26便	
		E	A	D	A	B	A	B	A	B	A	D	A	D	
Chegada à Estação Meitetsu Shin Hashima	名鉄 新羽島駅着		7:05	9:08	10:02	11:32	12:32	13:32	15:32	16:32	17:32	18:32	19:32	20:32	
Estação Gifu-Hashima	岐阜羽島駅		7:25	9:20	10:22	11:40	12:35	13:40	15:35	16:35	17:35	18:35	19:35	20:35	
Kenritsu Kango Daigaku	県立看護大学		7:30	9:25	10:27	11:45	12:40	13:45	15:40	16:40	17:40	18:40	19:40	20:40	
Ôyabu Higashi	大藪東		7:35	9:30	10:32	11:50	12:45	13:50	15:45	16:45	17:45	18:45	19:45	20:45	
Katsuga Nishi	勝賀西		7:37	9:32	10:34	11:52	12:47	13:52	15:47	16:47	17:47	18:47	19:47	20:47	
Nodera	野寺		7:38	9:33	10:35	11:53	12:48	13:53	15:48	16:48	17:48	18:48	19:48	20:48	
Ôsu	大須	7:32	↓	↓	↓	↓	↓	↓	↓	↓	↓	↓	↓	↓	
Hata Osa	幡長	7:37	7:40	9:35	10:37	11:55	12:50	13:55	15:50	16:50	17:50	18:50	19:50	20:50	
Jaketsu	者結	7:38	7:41	9:36	10:38	11:56	12:51	13:56	15:51	16:51	17:51	18:51	19:51	20:51	
Nishi Koyabu	西小藪	7:41	↓	↓	↓	↓	↓	↓	↓	↓	↓	↓	↓	↓	
Noichiba	野市場	7:43	7:43	9:38	10:40	11:58	12:53	13:58	15:53	16:53	17:53	18:53	19:53	20:53	
Jaike	蛇池	7:44	7:44	9:39	10:41	11:59	12:54	13:59	15:54	16:54	17:54	18:54	19:54	20:54	
Ochobo Inari	お千代保稲荷	7:45	7:45	9:40	10:42	12:00	12:55	14:00	15:55	16:55	17:55	18:55	19:55	20:55	
Prefeitura Hirata	平田支所	7:47	7:47	9:42	10:44	12:02	12:57	14:02	15:57	16:57	17:57	18:57	19:57	20:57	
Imao	今尾	7:49	7:49	9:44	10:46	12:04	12:59	14:04	15:59	16:59	17:59	18:59	19:59	20:59	
Imao Minami	今尾南	7:51	7:51	9:46	10:48	12:06	13:01	14:06	16:01	17:01	18:01	19:01	20:01	21:01	
Takada Nishi	高田西	7:54	7:54	9:49	10:51	12:09	13:04	14:09	16:04	17:04	18:04	19:04	20:04	21:04	
Hirahara	平原	7:56	7:56	9:51	10:53	12:11	13:06	14:11	16:06	17:06	18:06	19:06	20:06	21:06	
Manome Nishi Kata	馬目西方	7:57	7:57	9:52	10:54	12:12	13:07	14:12	16:07	17:07	18:07	19:07	20:07	21:07	
Chegada à Prefeitura Kaizu	海津市役所 着	7:59	7:59	9:54	10:56	12:14	13:09	14:14	16:09	17:09	18:09	19:09	20:09	21:09	
Baldeação	のりつぎ			直通便 石2便										直通便 石22便	直通便 石23便

		お千代保稲荷線					岐阜羽島駅方面				
		1便	3便	5便	7便	9便	10便	13便	15便	17便	
		A	C	A	C	A	C	C	A	A	
Com destino a Ôgaki	養鉄大垣行着		8:20		9:55		11:56	13:56			
Com destino a Kuwana	養鉄桑名行着		8:20		10:24		12:23	14:23			
Estação Komano	駒野駅		8:23		10:27		12:25	14:28			
Entrada de acesso ao Colégio Kaizu Meisei	海津明誠高校口		8:29		10:33		12:31	14:34			
Chegada à Prefeitura Kaizu	海津市役所 着		8:32		10:36		12:34	14:37			
Baldeação	のりつぎ			直通便石2便	木2便		木4便	木6便	木8便		
Partida da Prefeitura Kaizu	海津市役所 発	6:30	8:32	9:14	10:36	11:42	12:34	14:42	16:42	18:42	
Manome Nishi Kata	馬目西方	6:31	8:33	9:15	10:37	11:43	12:35	14:43	16:43	18:43	
Hirahara	平原	6:32	8:34	9:16	10:38	11:44	12:36	14:44	16:44	18:44	
Takada Nishi	高田西	6:34	8:36	9:18	10:40	11:46	12:38	14:46	16:46	18:46	
Imao Minami	今尾南	6:37	8:39	9:21	10:43	11:49	12:41	14:49	16:49	18:49	
Imao	今尾	6:39	8:41	9:23	10:45	11:51	12:43	14:51	16:51	18:51	
Prefeitura Hirata	平田支所	6:41	8:43	9:25	10:47	11:53	12:45	14:53	16:53	18:53	
Ochobo Inari	お千代保稲荷	6:43	8:45	9:27	10:49	11:55	12:47	14:55	16:55	18:55	
Jaike	蛇池	6:44	8:46	9:28	10:50	11:56	12:48	14:56	16:56	18:56	
Noichiba	野市場	6:45	8:47	9:29	10:51	11:57	12:49	14:57	16:57	18:57	
Nishi Koyabu	西小藪	↓	↓	↓	↓	↓	↓	↓	↓	↓	
Jaketsu	者結	6:47	8:49	9:31	10:53	11:59	12:51	14:59	16:59	18:59	
Hata Osa	幡長	6:48	8:50	9:32	10:54	12:00	12:52	15:00	17:00	19:00	
Ôsu	大須	↓	↓	↓	↓	↓	↓	↓	↓	↓	
Nodera	野寺	6:50	8:52	9:34	10:56	12:02	12:54	15:02	17:02	19:02	
Katsuga Nishi	勝賀西	6:51	8:53	9:35	10:57	12:03	12:55	15:03	17:03	19:03	
Ôyabu Higashi	大藪東	6:53	8:55	9:37	10:59	12:05	12:57	15:05	17:05	19:05	
Kenritsu Kango Daigaku	県立看護大学	6:58	9:00	9:42	11:04	12:10	13:02	15:10	17:10	19:10	
Estação Gifu-Hashima	岐阜羽島駅	7:04	9:06	9:48	11:10	12:16	13:08	15:16	17:16	19:16	
Partida da Estação Meitetsu Shin Hashima	名鉄新羽島駅発	7:16	9:17	9:51	11:36	12:36	13:36	15:36	17:36	19:36	

Linha Ochobo Inari

Em direção à Prefeitura de Kaizu e à Estação Komano.

		お千代保稲荷線					海津市役所・駒野駅方面				
		2便	4便	6便	8便	11便	12便	14便	16便	18便	
		A	C	A	C	A	C	C	A	A	
Chegada à Estação Meitetsu Shin Hashima	名鉄新羽島駅着	7:09	8:54	10:01	11:32	12:32	13:32	15:32	17:32	19:32	
Estação Gifu-Hashima	岐阜羽島駅	7:25	9:13	10:22	11:35	12:35	13:35	15:35	17:35	19:35	
Kenritsu Kango Daigaku	県立看護大学	7:30	9:18	10:27	11:40	12:40	13:40	15:40	17:40	19:40	
Ôyabu Higashi	大藪東	7:35	9:23	10:32	11:45	12:45	13:45	15:45	17:45	19:45	
Katsuga Nishi	勝賀西	7:37	9:25	10:34	11:47	12:47	13:47	15:47	17:47	19:47	
Nodera	野寺	7:38	9:26	10:35	11:48	12:48	13:48	15:48	17:48	19:48	
Ôsu	大須	↓	↓	↓	↓	↓	↓	↓	↓	↓	
Hata Osa	幡長	7:40	9:28	10:37	11:50	12:50	13:50	15:50	17:50	19:50	
Jaketsu	者結	7:41	9:29	10:38	11:51	12:51	13:51	15:51	17:51	19:51	
Nishi Koyabu	西小藪	↓	↓	↓	↓	↓	↓	↓	↓	↓	
Noichiba	野市場	7:43	9:31	10:40	11:53	12:53	13:53	15:53	17:53	19:53	
Jaike	蛇池	7:44	9:32	10:41	11:54	12:54	13:54	15:54	17:54	19:54	
Ochobo Inari	お千代保稲荷	7:45	9:33	10:42	11:55	12:55	13:55	15:55	17:55	19:55	
Prefeitura Hirata	平田支所	7:47	9:35	10:44	11:57	12:57	13:57	15:57	17:57	19:57	
Imao	今尾	7:49	9:37	10:46	11:59	12:59	13:59	15:59	17:59	19:59	
Imao Minami	今尾南	7:51	9:39	10:48	12:01	13:01	14:01	16:01	18:01	20:01	
Takada Nishi	高田西	7:54	9:42	10:51	12:04	13:04	14:04	16:04	18:04	20:04	
Hirahara	平原	7:56	9:44	10:53	12:06	13:06	14:06	16:06	18:06	20:06	
Manome Nishi Kata	馬目西方	7:57	9:45	10:54	12:07	13:07	14:07	16:07	18:07	20:07	
Chegada à Prefeitura Kaizu	海津市役所 着	7:59	9:47	10:56	12:09	13:09	14:09	16:09	18:09	20:09	
Baldeação	のりつぎ	直通便石1便						直通便石3便	直通便石6便		
Partida da Prefeitura Kaizu	海津市役所 発		9:52		12:09		14:09				
Entrada de acesso ao Colégio Kaizu Meisei	海津明誠高校口		9:55		12:12		14:12				
Estação Komano	駒野駅		10:01		12:18		14:18				
Com destino a Ôgaki	養鉄大垣行発		10:36		12:36		14:36				
Com destino a Kuwana	養鉄桑名行発		10:24		12:23		14:23				

【Legenda】

(Veículo) A・B : Ônibus porte médio C・D : Ônibus pequeno porte

E : Táxi jumbo (não adaptado para cadeira de rodas)

(Serviços de transporte) お : Linha Ochobo Inari 石 : Ishizusen 駒 : Linha Komano

木 : Linha Kiso Sansen Kouen 海 : Linha Kaizu Tsushima

石津線・駒野線 海津市役所・駒野駅方面

Table with 12 columns (times) and multiple rows (stations). Includes stations like Matsuyama Gurin Haitsu, Chegada à Estação Ishizu, and Baldeação. Times range from 7:00 to 19:17.

Ishizusen Linha Komano

Estação Ishizu・Sentido Matsuyama Gurin Haitsu

石津線・駒野線 石津駅・松山グリーンハイツ方面

Table with 14 columns (times) and multiple rows (stations). Includes stations like Chegada à estação de Yorô, Baldeação, and Matsuyama Gurin Haitsu. Times range from 7:50 to 21:08.

※Serviço especial : Funcionando apenas durante o período da iluminação no Parque Kiso,Sansen

養老鉄道

Ferrovía Yorō

桑名→大垣 (全日) Kuwana → Ogaki (Todos os dias da semana)

Kuwana	桑名			6:15	6:44	7:13	7:42	8:09	8:45	9:25	10:05	10:45	11:25	12:05	12:45	13:25	14:05	14:45	15:25	16:05	16:45	17:27
Mino-Matsuyama	美濃松山		6:08	6:37	7:04	7:33	8:02	8:32	9:03	9:43	10:24	11:04	11:44	12:24	13:04	13:44	14:24	15:04	15:44	16:24	17:04	17:45
Ishizu	石津		6:11	6:40	7:07	7:37	8:05	8:35	9:06	9:46	10:27	11:07	11:47	12:27	13:07	13:47	14:27	15:07	15:47	16:27	17:07	17:48
Mino-Yamazaki	美濃山崎		6:15	6:44	7:11	7:40	8:09	8:39	9:10	9:50	10:31	11:11	11:51	12:31	13:11	13:51	14:31	15:11	15:51	16:31	17:11	17:52
Komano	駒野	5:59	6:25	6:52	7:20	7:50	8:20	8:49	9:15	9:55	10:36	11:16	11:56	12:36	13:16	13:56	14:36	15:16	15:56	16:36	17:16	17:57
Mino-Tsuya	美濃津屋	6:05	6:31	6:58	7:26	7:56	8:26	8:55	9:22	10:02	10:42	11:22	12:02	12:42	13:22	14:02	14:42	15:22	16:02	16:42	17:22	18:04
Ōgaki	大垣	6:35	7:03	7:33	8:03	8:31	9:01	9:26	9:53	10:34	11:13	11:53	12:33	13:13	13:53	14:33	15:13	15:53	16:35	17:14	17:56	18:35

Kuwana	桑名	18:07	18:48	19:28	20:07	20:47	21:35	22:07	22:57	23:28												
Mino-Matsuyama	美濃松山	18:25	19:07	19:47	20:25	21:05	21:57	22:25	23:15	23:46												
Ishizu	石津	18:28	19:10	19:50	20:28	21:08	22:00	22:28	23:18													
Mino-Yamazaki	美濃山崎	18:32	19:14	19:54	20:32	21:12	22:04	22:32	23:22													
Komano	駒野	18:37	19:19	19:59	20:37	21:17	22:09	22:37	23:27													
Mino-Tsuya	美濃津屋	18:44	19:25	20:05	20:44	21:24	22:15	22:44														
Ōgaki	大垣	19:17	19:56	20:35	21:16	21:59	22:44	23:14														

大垣→桑名 (全日) Ogaki → Kuwana (Todos os dias da semana)

Ōgaki	大垣			6:15	6:45	7:15	7:45	8:23	9:08	9:46	10:28	11:06	11:46	12:26	13:06	13:46	14:26	15:06				
Mino-Tsuya	美濃津屋		5:50	6:18	6:45	7:14	7:44	8:14	8:55	9:37	10:16	10:57	11:37	12:17	12:57	13:37	14:17	14:57	15:37			
Komano	駒野	5:35	5:56	6:25	6:52	7:20	7:50	8:20	9:03	9:43	10:24	11:03	11:43	12:23	13:03	13:43	14:23	15:03	15:43			
Mino-Yamazaki	美濃山崎	5:40	6:01	6:30	6:57	7:25	7:55	8:25	9:10	9:50	10:30	11:10	11:50	12:30	13:10	13:50	14:30	15:10	15:50			
Ishizu	石津	5:43	6:05	6:33	7:00	7:28	7:58	8:28	9:13	9:53	10:34	11:14	11:54	12:34	13:14	13:54	14:34	15:14	15:54			
Mino-Matsuyama	美濃松山	5:46	6:08	6:37	7:04	7:33	8:02	8:32	9:17	9:57	10:37	11:17	11:57	12:37	13:17	13:57	14:37	15:17	15:57			
Kuwana	桑名	6:05	6:27	6:57	7:26	7:55	8:21	8:52	9:37	10:18	10:58	11:38	12:18	12:58	13:38	14:18	14:58	15:38	16:18			
Ōgaki	大垣	15:46	16:29	17:07	17:50	18:28	19:11	19:49	20:40	21:09	21:53	22:37										
Mino-Tsuya	美濃津屋	16:17	16:58	17:37	18:19	18:58	19:40	20:19	21:09	21:39	22:27	23:07										
Komano	駒野	16:23	17:04	17:46	18:25	19:07	19:46	20:25	21:17	21:45	22:37	23:13										
Mino-Yamazaki	美濃山崎	16:30	17:10	17:52	18:32	19:13	19:53	20:32	21:22	21:50	22:42											
Ishizu	石津	16:34	17:14	17:55	18:35	19:17	19:57	20:35	21:25	21:53	22:45											
Mino-Matsuyama	美濃松山	16:37	17:17	17:59	18:39	19:20	20:00	20:39	21:29	21:57	22:49											
Kuwana	桑名	16:58	17:39	18:19	19:01	19:41	20:19	20:59	21:48	22:19	23:09											

名阪近鉄バス 海津線

Linha Kintetsu Meihan Linha Kaizu

海津市役所→大垣駅前 (平日)		Prefeitura Kaizu→Em frente à Estação Ōgaki (Dias Úteis)																			
Prefeitura Kaizu	海津市役所	6:18	6:48		7:33	8:08		9:14	10:14	10:59	11:59	12:48	13:48		15:48	16:48		17:58			
Imao	今尾	6:14	6:29	6:59	7:14	7:44	8:19	8:44	9:14	10:14	10:59	11:59	12:59	13:59	14:59	15:59	16:59	17:54	18:09	19:09	
Parada em frente ao Hospital Municipal	市民病院前	6:47	7:02	7:32	7:47	8:17	8:52	9:17	9:47	10:47	11:32	12:32	13:32	14:32	15:32	16:32	17:32	18:27	18:42	19:42	
Em frente à Estação Ōgaki	大垣駅前	6:55	7:10	7:40	7:55	8:25	9:00	9:24	9:54	10:54	11:39	12:39	13:39	14:39	15:39	16:39	17:40	18:35	18:50	19:49	

大垣駅前→海津市役所 (平日)		Em frente à Estação Ōgaki→Prefeitura Kaizu (Dias Úteis)																			
Em frente à Estação Ōgaki	大垣駅前	6:30	7:10	7:50	8:30	9:30	10:00	10:50	11:50	12:50	13:50	14:50	15:50	16:40	17:00	17:40	18:40	19:05	19:55	20:55	
Parada em frente ao Hospital Municipal	市民病院前	6:37	7:17	7:57	8:37	9:37	10:07	10:57	11:57	12:57	13:57	14:57	15:57	16:47	17:08	17:48	18:48	19:12	20:02	21:02	
Imao	今尾	7:10	7:50	8:30	9:10	10:10	10:40	11:30	12:30	13:30	14:30	15:30	16:30	17:20	17:41	18:21	19:21	19:45	20:35	21:35	
Prefeitura Kaizu	海津市役所		8:01						12:41	13:41		15:41	16:41	17:31		18:32	19:32		20:46	21:45	

海津市役所→大垣駅前 (土日祝)		Prefeitura Kaizu→Em frente à Estação Ōgaki (Sábados, domingos e feriados)																			
Prefeitura Kaizu	海津市役所	※			7:33	8:48		10:48		13:18		15:48	17:58								
Imao	今尾	6:24	6:54	7:14	7:44	8:59	9:59	10:59	11:59	13:29	14:59	15:59	18:09	19:09							
Parada em frente ao Hospital Municipal	市民病院前	6:57	7:27	7:47	8:17	9:32	10:32	11:32	12:32	14:02	15:32	16:32	18:42	19:42							
Em frente à Estação Ōgaki	大垣駅前	7:05	7:35	7:55	8:25	9:40	10:40	11:40	12:40	14:10	15:40	16:40	18:50	19:50							

大垣駅前→海津市役所 (土日祝)		Em frente à Estação Ōgaki→Prefeitura Kaizu (Sábados, domingos e feriados)																			
Em frente à Estação Ōgaki	大垣駅前	7:30	8:50	9:50	10:50	12:20	13:50	14:50	16:40	17:40	19:05	19:55	20:55	21:25							
Parada em frente ao Hospital Municipal	市民病院前	7:37	8:57	9:57	10:57	12:27	13:57	14:57	16:47	17:47	19:12	20:02	21:02	21:32							
Imao	今尾	8:07	9:27	10:27	11:27	12:57	14:27	15:27	17:17	18:17	19:42	20:32	21:32	22:02							
Prefeitura Kaizu	海津市役所	8:18				13:08		15:38	17:28	18:28		20:43									

※Não funciona aos domingos e feriados

		海津津島線 Linha Kaizu													津島駅方面	
		1便	2便	3便	4便	6便	9便	11便	13便	15便	17便	19便	21便	23便	25便	
		B	C	B	C	B	C	D	C	D	D	C	B	C	B	
Chegada à estação de Yorô Tetsudô Komano	Com destino a Ôgaki	養老鉄道 大垣行き					9:15	9:55	11:16		14:36			18:37		
	Com destino a Kuwana	駒野駅着 桑名行き					9:03	9:43	11:03		15:03			18:25		
Estação Komano		駒野駅					9:31	10:23	11:20		15:14			18:41		
Entrada de acesso ao Colégio Kaizu Meisei		海津明誠高校口					9:37	10:29	11:26		15:20			18:47		
Chegada à Prefeitura Kaizu		海津市役所 着					9:40	10:32	11:29		15:23			18:50		
Baldeação		のりつぎ				駒2便				お12便 駒4便		駒11便	石17便 お20便			
Partida da Prefeitura Kaizu		海津市役所 発	5:45	6:20	6:55	7:30	8:20	9:40	10:32	11:29	13:17	15:23	16:55	17:55	18:50	19:50
Manome		馬目	5:47	6:22	6:57	7:32	8:22	9:42	10:34	11:31	13:19	15:25	16:57	17:57	18:52	19:52
Tokai Ôhashi Nishi		東海大橋西	5:50	6:25	7:00	7:35	8:25	9:45	10:37	11:34	13:22	15:28	17:00	18:00	18:55	19:55
Estação Tsushima		津島駅	6:20	6:55	7:30	8:05	8:55	10:15	11:07	12:04	13:52	15:58	17:30	18:30	19:25	20:25

※津島駅から名古屋駅へ約15分毎に名鉄津島線が運行

Em direção à Prefeitura de Kaizu e à Estação Komano

		海津津島線 Linha Kaizu Tsushima										海津市役所・駒野駅方面					
		5便	7便	8便	10便	12便	14便	16便	18便	20便	22便	24便	26便	27便	28便		
		B	C	B	C	D	C	D	D	C	B	C	B	C	B		
Estação Tsushima		津島駅	7:35	8:25	9:20	10:15	11:07	12:04	14:02	15:58	17:33	18:40	19:30	20:30	21:00	22:00	
Tokai Ôhashi Nishi		東海大橋西	8:00	8:50	9:45	10:40	11:32	12:29	14:27	16:23	17:58	19:05	19:55	20:55	21:25	22:25	
Manome		馬目	8:03	8:53	9:48	10:43	11:35	12:31	14:30	16:26	18:01	19:08	19:58	20:58	21:28	22:28	
Chegada à Prefeitura Kaizu		海津市役所 着	8:10	9:00	9:55	10:50	11:42	12:39	14:37	16:33	18:08	19:15	20:05	21:05	21:35	22:35	
Baldeação		のりつぎ					石7便	石10便		お21便							
Partida da Prefeitura Kaizu		海津市役所 発		9:00		10:50	11:42	12:44	14:42		18:13						
Entrada de acesso ao Colégio Kaizu Meisei		海津明誠高校口		9:03		10:53	11:45	12:47	14:45		18:16						
Estação Komano		駒野駅		9:09		10:59	11:51	12:53	14:51		18:22						
Arrives at Yorô Railway Komano Station	Com destino a Ôgaki	養老鉄道 大垣行き		9:15		11:16	11:56	13:16	15:16		18:37						
	Com destino a Kuwana	駒野駅発 桑名行き		8:20		11:03	12:23	13:03	15:03		18:25						

Em direção à Prefeitura e ao Santuário Ochobo Inari (famoso ponto turístico)

Eriado

【休日】

		海津津島線 Linha Kaizu Tsushima							市役所・お千代保稲荷方面	
		2便	4便	6便	8便	10便	12便	14便	15便	
		B	B	B	B	B	B	B	B	
Estação Tsushima		津島駅	7:35	9:30	11:40	13:40	15:40	17:45	19:55	21:45
Tokai Ôhashi Nishi		東海大橋西	8:00	9:55	12:05	14:05	16:05	18:10	20:15	22:10
Manome		馬目	8:03	9:58	12:08	14:08	16:08	18:13	20:18	22:13
Prefeitura Kaizu		海津市役所	8:10	10:05	12:15	14:15	16:15	18:20	20:30	22:20
Ochobo Inari		お千代保稲荷	8:20	10:15	12:25	14:25	16:25	18:30		
Prefeitura Hirata		平田支所	8:25	10:20	12:30	14:30	16:30	18:35		

		海津津島線 Linha Kaizu Tsushima						津島駅方面	
		1便	3便	5便	7便	9便	11便	13便	
		B	B	B	B	B	B	B	
Prefeitura Hirata		平田支所		8:40	10:35	12:45	14:45	16:40	18:50
Ochobo Inari		お千代保稲荷		8:43	10:38	12:48	14:48	16:42	18:53
Prefeitura Kaizu		海津市役所	6:55	8:55	10:50	13:00	15:00	16:55	19:05
Manome		馬目	6:57	8:57	10:52	13:02	15:02	16:57	19:07
Tokai Ôhashi Nishi		東海大橋西	7:00	9:00	10:55	13:05	15:05	17:00	19:10
Estação Tsushima		津島駅	7:30	9:30	11:25	13:35	15:35	17:30	19:40

Em direção à Estação Tsushima

※Da Estação Tsushima até a Estação Nagoya, a linha Meitetsu Tsushima funciona aproximadamente a cada 15 minutos

Horário de Atendimento Das 8h30 às 17h (para reservas por telefone)

Dias de funcionamento

De segunda-feira a sábado (não funciona durante o período de fim de ano, entre 29 de dezembro a 3 de janeiro)

Horário de Funcionamento

A partir das 8h30m da manhã (embarque) até às 17h da tarde (desembarque)

Área de Funcionamento

Toda a área da cidade e 7 locais fora da cidade

Fora da cidade (Hashima) Cidade (Ôsu), Nishi Koyabu, Comércio Ôkuwa Yôrô, Comércio Za Bigu (The Big) Wanouchi, Comércio Efu★Mâto Tado Ten (F- Mart), Clínica Daisô, Anpachi Sumâ-to Inta- chienji (Inter change IC)

Tarifa	
Crianças menores de idade (pré-escolar)	Gratuito
Estudantes do Ensino Fundamental e Médio (Primário/Ginásio)	200en
Adultos (acima do Ensino Médio - Colegial/Koukou)	400en
Idosos (65 anos ou mais, residentes na cidade). Necessário apresentar um documento comprovando que residem na cidade. Passageiros que apresentarem a Carteira de Deficiência têm direito ao benefício, assim como 1 acompanhante.	200en
Bilhetes Múltiplos	Talão com 11 bilhetes de 100 ienes 1,000en Talão com 11 bilhetes de 200 ienes 2,000en ※À venda no escritório da empresa e dentro do ônibus
Tarifa de Troca de Ônibus (baldeação)	Mesmo em caso de troca de Ônibus (baldeação), a tarifa é a mesma do transporte sob demanda
Transporte sob demanda ⇔ Ônibus comunitário 400en	
Para a baldeação, é emitido um [bilhete de Troca de Ônibus] válido somente uma vez, com desconto aplicado. Quando for fazer a troca de linha, ao descer do primeiro ônibus, peça ao motorista o bilhete de troca de linha (Nori tsugui ken). Depois, ao embarcar no próximo ônibus, entregar esse bilhete ao motorista para prosseguir a viagem. Ao fazer a troca do Ônibus Comunitário para o transporte sob demanda, pague ao motorista a diferença do valor da tarifa.	

Aviso aos usuários

- ◆ Para viagens entre 8h30 e 9h30, a reserva deve ser feita até o dia anterior (no caso de reserva por telefone).
- ◆ Diferente do táxi, este serviço funciona com compartilhamento de viagem.
Se houver outras reservas, o veículo fará paradas em outros locais antes de seguir para o seu destino. Normalmente, o transporte é organizado para que chegue no horário previsto.
- ◆ Não é permitido embarcar ou desembarcar fora dos pontos de ônibus.
- ◆ Poderá fazer a reserva de ida e volta ao mesmo tempo. Também é possível reservar até 1 hora antes do horário desejado.
Se não souber a hora exata para voltar (por exemplo, após uma consulta médica), ligue quando souber o horário.
- ◆ Poderá cancelar até 30 minutos antes do horário previsto da viagem.
Se o usuário não estiver presente no horário marcado, o veículo aguardará 3 minutos.
Após esse tempo, se o usuário não aparecer será considerado cancelado, portanto, não se atrase.
- ◆ É permitido usar cadeira de rodas ou carrinho de apoio, mas o motorista não oferecer ajuda física. Somente pessoas que conseguem embarcar sozinhas podem usar o serviço. Mas se houver um acompanhante para ajudar, o uso é permitido.
※Informe no momento da reserva caso for necessário o uso da cadeira de rodas.
- ◆ Crianças pequenas (menores de idade escolar) podem viajar se estiverem acompanhadas por um responsável e puderem usar o assento infantil (junior seat). Crianças menores não podem viajar sozinhas. O assento infantil está disponível no veículo. Caso precise usar, informar no momento da reserva.

Como usar o transporte sob demanda

① Reserva antes de sair

Reservar até 7 dias antes da data de utilização e até 1 hora antes do horário desejado para embarque. Informe ao operador: número de registro (nome e telefone), quantas pessoas, data de utilização, horário de embarque ou horário que deseja desembarcar, ponto de embarque e ponto de desembarque do ônibus. O operador informará o horário previsto para embarcar no ponto de ônibus.

※Em função da quantia de vagas, não asseguramos que o pedido seja aceito.

※Os pontos de ônibus podem ser verificados nas páginas P13 a P22 do [Mapa e Lista de Paradas do Transporte Sob Demanda].

② Compareça ao ponto de embarque com antecedência e aguarde.

O serviço de transporte irá buscá-lo e transportá-lo até o ponto de destino solicitado.

Com o registro de usuário, o processo de reserva fica simples e rápido.

Possui o cartão de registro de usuário?

Não



O transporte sob demanda pode ser utilizado mesmo sem cadastro, porém, ao se cadastrar, será mais fácil fazer reservas.

O registro pode ser solicitado através de um formulário ou online.



Sim



Também é possível fazer reservas pela internet.

Para mais detalhes, confira o passo a passo em [como fazer reservas online] (P11).

● Registro por meio de formulário.

◆ No formulário [Registro de Uso do Transporte sob Demanda – Kaizu] informe os dados obrigatórios (endereço, nome etc.) e entregue no Departamento de Planejamento, em qualquer filial ou SuitoToraberu (Suit Travel) Co., Ltd. – Escritório Kaizu.

◆ Dentro de aproximadamente cinco dias após a entrega, o registro será enviado para o endereço informado no pedido.

◆ Caso a solicitação seja feita diretamente na agência SuitoToraberu (Suit Travel) Co., Ltd. – Escritório Kaizu, o cartão de registro será emitido no mesmo dia.

◆ Moradores de outras localidades também podem fazer o cadastro.

● Solicitação pela internet.

◆ Escaneie o código QR à direita para acessar o formulário de solicitação.

◆ Insira os dados necessários (endereço, nome etc.) e clique em enviar.

◆ Após concluir a solicitação, dentro de cinco dias aproximadamente, o document será enviado para o endereço cadastrado.

◆ Moradores de outras localidades também podem fazer o cadastro.



Formulário de inscrição

Verifique os dados preenchidos e clique em [ENVIAR].

Submit

Depois de inserir os dados necessários, clique em [CONFIRMAR].

Inscrição concluída.

Passo a passo para reservar online

Reserva pela internet (online)

O transporte sob demanda pode ser reservado pela internet via Poketto Basutei (PocketBUS).

※Para reservar online, como usuário do transporte sob demanda, é necessário cadastrar-se com antecedência.

Poketto Basutei (PocketBUS).

Horário de reservas: das 6h da manhã às 22h da noite

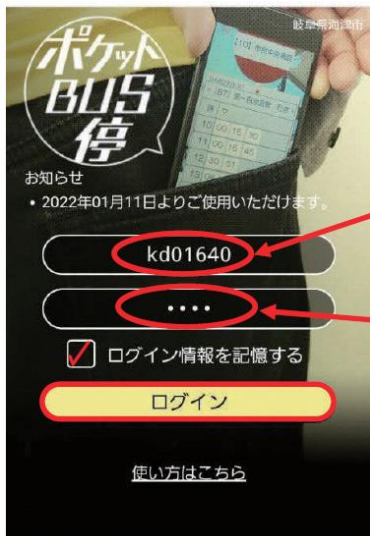


Pocket Bus Stop

Forma de uso do Poketto Basutei (PocketBUS). ※ Apresente seu cartão de cadastro.

Login

Escaneie o Código QR para entrar no Poketto Basutei (PocketBUS).



海津市デマンドバス利用登録証	
利用者番号	kd01640
住所	海津市海津町高須515
氏名	海津太郎
生年月日	昭和**年12月14日

Digite o número de registro do usuário e a senha (data de nascimento)

No caso ao lado

Número do usuário: letras e números (sem espaços)

Senha: data de nascimento

(Se nasceu em 5 de maio, a senha será ex.: (0505).

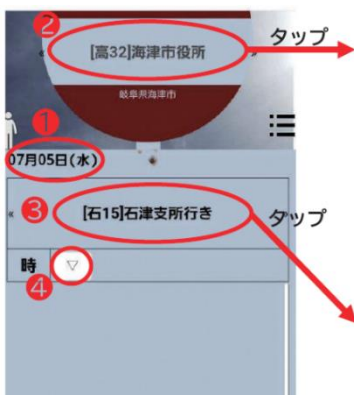
Clique em Login → ir em reservas.

※Marque [salvar informações de login] para entrar automaticamente da próxima vez.

Reservar

① Escolher o dia da Reserva

Toque na data e escolha no calendário o dia da reserva.



② Escolher o local de embarque (subir no Ônibus)

Toque no local onde deseja embarcar para escolher no mapa.

Toque no local → escolha no mapa → confirme o nome e toque [embarcar /subir aqui]



③ Escolher o local de desembarque (onde deseja descer)

Se tocar no local onde deseja desembarcar, poderá escolher através do mapa.

Escolha no mapa → Ponto de parada que deseja descer → confirme o nome e toque [descer aqui].



④ Tocar em mostrar Horário

Toque no ▾ para exibir o horário.

⑤ Escolher o horário que deseja embarcar (subir no Ônibus)
 Escolha o horário de embarque e toque [confirmar a reserva]



⑥ Confirmar a Reserva
 Confirme os dados e toque em [Reservar]

Reserva concluída

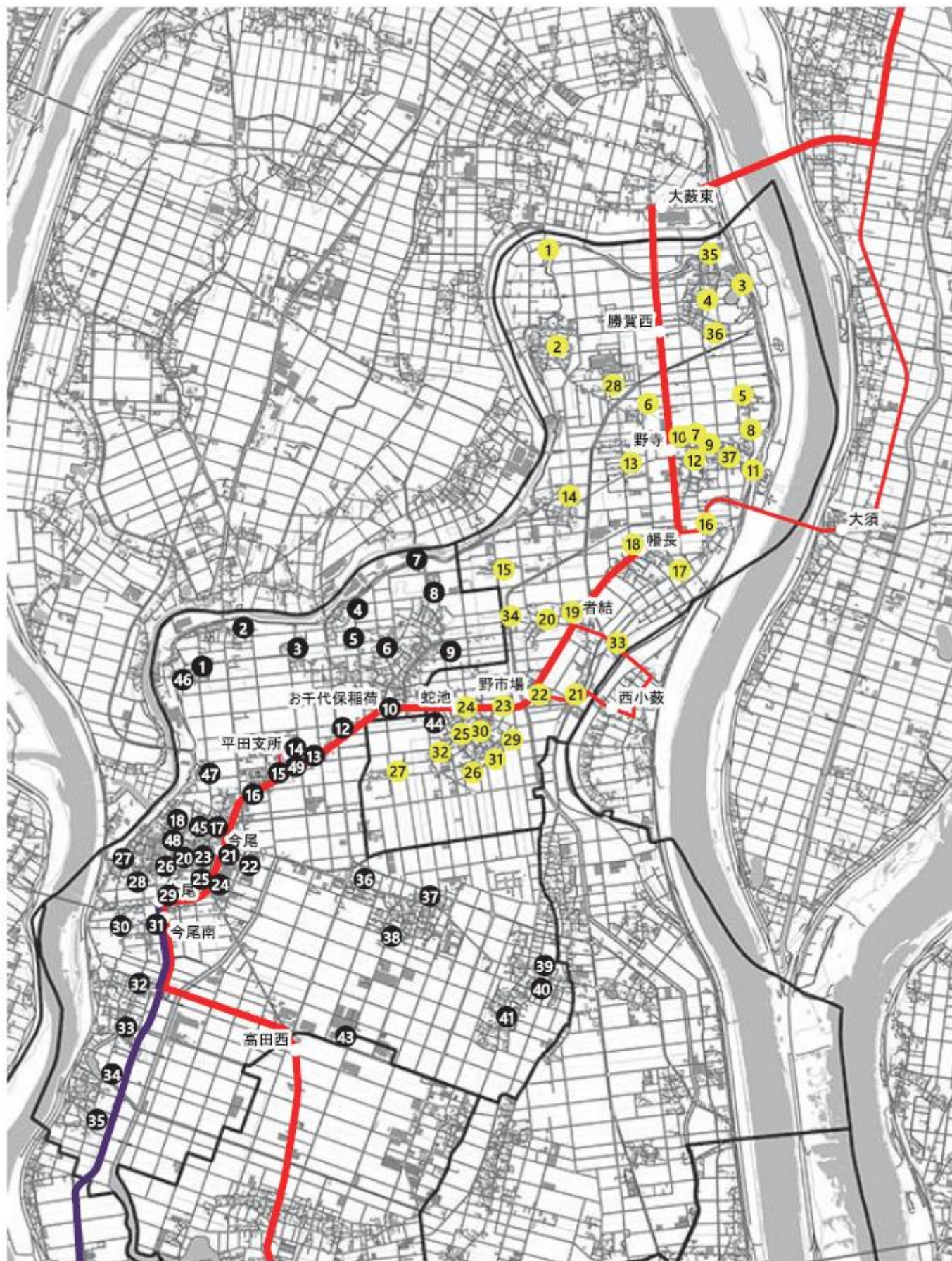


Para Confirmação e alteração da reserva



- ① Ao tocar no botão de menu, a lista será exibida
- ② Toque em Lista de reservas
Será exibida a lista das reservas feitas
- ③ Será exibida a lista das reservas feitas
- ④ É possível cancelar depois de reservado

Mapa dos pontos de embarque – transporte sob demanda (Região Hirata)



Lista de pontos de embarque– transporte sob demanda (Região Hirata · Fora da Cidade) Imao

今尾 Imao		Acesso	
1	四ツ谷 Yotsuya		
2	仏師川集会所 Bushigawa Shūkaijō (Salão Comunitário)		
3	仏師川 Bushigawa		
4	車戸集会所 Kurumado Shūkaijō (Salão Comunitário)		
5	車戸南 Kurumado Minami		
6	大尻集会所 Ōjiri Shūkaijō		
7	平田公園 Hirata Kōen (Parque)		
8	須脇公民館 Suwaki Kōminkan (Centro Comunitário)		
9	三郷東 Sangou Higashi		
10	千代保稲荷神社 Ochobo Inari		
12	かわい整形外科 Kawai Seikei Gekā (Clínica Ortopédica Kawai)	輪	
13	なのはな歯科クリニック Nanohana Shika Kurinikku	輪	
14	平田支所 Prefeitura Hirata		
15	JAにしみの海津北支店 JA Nishimino Kaizu Kita Shiten		
16	稲田クリニック Inada Kurinikku (Clínica)		
17	大垣西濃信用金庫今尾支店 Ōgaki Seinou Shinyō Kinko Imao Shiten		
18	ふれあいセンター Fureai Sentā (Centro de Socialização)		
20	今尾歯科医院 Imao Shika Iin (Clínica Odontológica)		
21	今尾 Imao		養
22	平田郵便局 Hirata Yubinkyoku (Agência dos Correios)	輪	輪
23	辻中医院 Tsujinaka Iin (Clínica Médica)	輪	
24	ヨシヅヤ海津平田店 Yoshizuya Kaizu Hirata Ten (Comércio)	輪	
25	吉田歯科 Yoshida Shika (Clínica Odontológica)		
26	今尾中央集会所 Imao Chuo Shūkaijō		
27	船渡北 Funato Kita		
28	寺町集会所 Teramachi Shūkaijō (Salão Comunitário)		
29	今尾名阪近鉄バス停 Imao Meihan Kintetsu Basute		養
30	船渡集会所 Funato Shūkaijō (Salão Comunitário)		

今尾 Imao		Acesso	
31	今尾南 Imao Minami		
32	土倉集会所 Tsuchikura Shūkaijō (Salão Comunitário)		
33	脇野 (白山橋) Wakino (Hakusan hashi (ponte))		
34	脇野集会所 Wakino Shūkaijō (Salão Comunitário)		
35	脇野南 Wakino Minami		
36	上流 Jōryū		
37	高田集会所 Takada Shūkaijō (Salão Comunitário)		
38	高田公園 Takada Kōen (Parque)		
39	西島 Nishijima		
40	西島集会所 Nishijima Shūkaijō (Salão Comunitário)		
41	西島南 Nishijima Minami		
43	天昇苑 Tenshouen		
44	榊原医院 Sakakibara Iin (Clínica Médica)		
45	旧福祉センター駐車場 Kyu (antigo) Fukushi Sentaa chuushajō		
46	四ツ谷西 Yotsuya Nishi		
47	四ツ谷南 Yotsuya Minami		
48	今尾喫茶ひまわり前 Imao Kisa Himawari Mae (em frente)		
49	SSドローンプラザ SS praça de drones		

Guia De Conexão

-  Linha Ochobo Inari
-  Ishizusen
-  Linha Komano
-  Linha Kaizu Tsushima
-  Linha Kiso Sansen Kouen
-  Meihan Kintetsu
-  に Nishimino Line
-  輪 Ōnibus Comunitário Wanouchi cho
-  羽 Ōnibus Comunitário da cidade Hashima
-  輪 Ōnibus sob demanda Wanouchi cho
-  養 Ōnibus sob demanda Yōrō cho


Lista de pontos de embarque– transporte sob demanda (Região Hirata · Fora da Cidade) Imao

海西 Kaisai		Acesso
1	西勝賀集会場 Nishikatsuga Shūkaijō (Salão Comunitário)	
2	須賀集会場 Suka Shūkaijō (Salão Comunitário)	
3	農村婦人の家 Nouson Fujin no ie	
4	勝賀宮農倉庫前 Katsuga Einou Soukomae	
5	野寺 (防火水槽前) Nodera Bouka Suisoumae	
6	野寺揚水機場前 Nodera Yousui Kijō Mae	
7	旧JAにしみの野寺支店 Antigo JA Nishimi no Nodera Shiten	
8	野寺集会所 Nodera Shūkaijō (Salão Comunitário)	
9	海西郵便局 Kaisai Yubinkyoku (Agência dos Correios)	
10	大垣共立銀行野寺支店 Ōgaki Kyōritsu Ginkō Nodera Shiten	
11	クレール平田 Kure-ru Hirata	
12	海西公民館 Kaisai Kouminkan (Centro Comunitário)	
13	海西小学校北 Kaisai Shōgakkō Kita	
14	岡北 Oka Kita	
15	岡南 Oka Minami	
16	幡長 (神明神社) Hata Osa (Shinmei jinja) (templo)	
17	幡長集会所 Hata Osa Shūkaijō (Salão Comunitário)	
18	寺倉医院 Terakura Iin (Clínica Médica)	
19	者結 Jaketsu	
20	者結集会所 Jaketsu Shūkaijō (Salão Comunitário)	
21	野市場集会所 Noichiba Shūkaijō (Salão Comunitário)	
22	野市場 Noichiba	
23	蛇池集会所 Jaike Shūkaijō (Salão Comunitário)	
24	蛇池北 Jaike Kita	
25	蛇池消防車庫 Jaike Shōbō Shako	
26	蛇池南 Jaike Minami	
27	平田中学校 Hirata Chūgakō (Escola Ginásial)	
28	須賀東 Suka Higashi	
29	蛇池川端組集会所前 Jaike Kawabata Gumi Shūkaijō Mae	
30	蛇池 (神明神社前) Jaike Shinmei Jinja Mae(frente ao templo)	

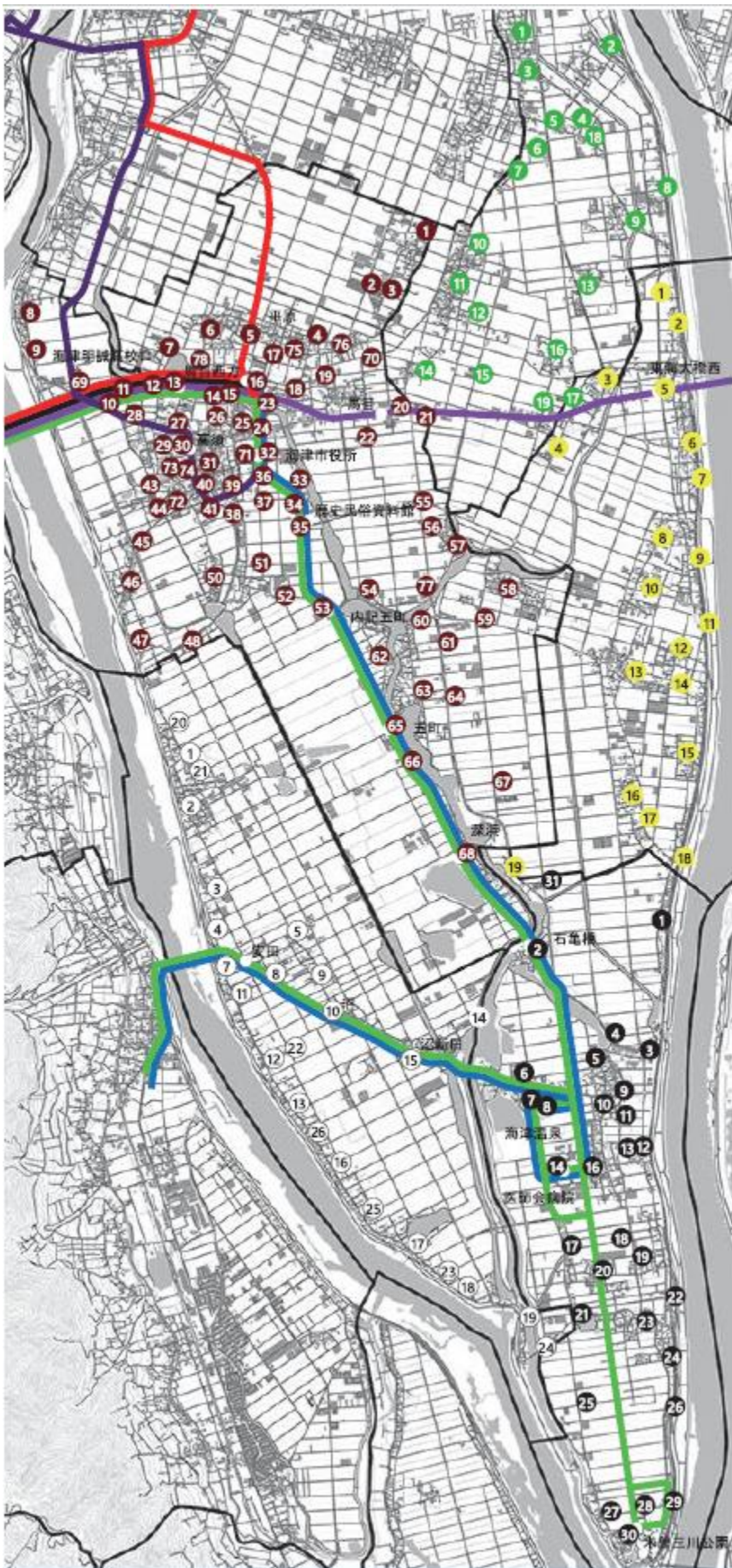
海西 Kaisai		Acesso
31	蛇池南 (防火水槽前) Jaike Minami (Bōka Suisou Mae)	
32	蛇池西組集会所前 Jaike Nishigumi Shūkaijō Mae	
33	者結東 Jaketsu Higashi	
34	者結西 Jaketsu Nishi	
35	勝賀大北 Katsuga Ōkita	
36	勝賀森組 Katsuga Morigumi	
37	長江院 Choukōuin	

市外 Outside the city		Acesso
1	大須 Ōsu	羽
2	西小藪 Nishi Koyabu	
3	オークワ養老店 Ōkuwa Yōrō Ten (Comércio)	養
4	ザ・ビック輪之内店 Za Bigu Wanouchi Ten (Comércio)	輪 養
5	大桑クリニック Daisou Kurinikku (Clínica)	
6	F★マート多度店 Fū Māto Tado Ten (Comércio F- Mart)	
7	安ハスマートIC Anpachi Suma-to IC (Inter Change)	に

Guia De Conexão

	Linha Ochobo Inari
	Ishizusen
	Linha Komano
	Linha Kaizu Tsushima
	Linha Kiso Sansen Kouen
	Meihan Kintetsu
	に Nishimino Line
	輪 Ōnibus Comunitário Wanouchi cho
	羽 Ōnibus Comunitário da cidade Hashima
	輪 Ōnibus sob demanda Wanouchi cho
	養 Ōnibus sob demanda Yōrō cho

Mapa dos pontos de embarque – transporte sob demanda (Região de Kaizu)



高須 Takasu		Acesso
1	平原内野北 Hirahara Uchino Kita	
2	平原西平和台 Hirahara Nishi Heiwadai	
3	平原内野 Hirahara Uchino	
4	平原東 Hirahara Higashi	
5	平原 Hirahara	Orange
6	平原西 Hirahara Nishi	
7	平原口 Hirahara guchi	
8	福岡多目的集会所 Fukuoka Tamokuteki Shūkaijō (Salão Comunitário)	
9	福岡 Fukuoka	
10	海津市消防本部 Kaizu Shi Shōbō Honbu	
11	海津警察署 Kaizu Keisatsu Sho (Delegacia de Polícia)	
12	高須歯科 Takasu Shika (Clínica Odontológica)	
13	海津明誠高校口 Entrada de acesso ao Colégio Kaizu Meisei	Orange, Black, Green, Purple
14	スギドラッグ海津店 Sugui Dorakku Kaizu Ten (Comércio)	
15	十六銀行高須支店 Juroku Ginko Takasu Shiten (Banco-Filial)	
16	小坂井レディースクリニック Kosakai Ledisu Kurinikku (Clínica Feminina)	Orange
17	平原多目的集会所 Hirahara Tamokuteki Shūkaijō	
18	とみなり整形外科 Tominari Seikei Geka (Clínica Ortopédica)	
19	馬目ふれあいセンター Manome Fureai Sentā (Centro de Socialização)	
20	ファーマーズマーケット海津店 Fa-ma-zu Ma-ketto Kaizu Ten (Comércio)	Purple
21	ゲンキー海津店 Genki Kaizu Ten (Comércio)	
22	高須輪中土地改良区 Takasu Wajū Tochi Kairyōku	
23	河村歯科クリニック Kawamura Shika Kurinikku	
24	馬目町多目的集会所 Manome Tamokuteki Shūkaijō	
25	東山の手 Higashiyamanote	
26	海津明誠高校 Kaizu Meisei Koukō (Colégio)	
27	城跡公園前 ShiroAto Kouen Mae (em frente ao Parque)	
28	はばたき Habataki	
29	西町多目的集会所 Nishimachi Tamokuteki Shūkaijō	
30	海津小学校 Kaizu Shōgakō (escola Primário)	Dark Blue

Lista de pontos de embarque– transporte sob demanda (Região de Kaizu)

高須 Takasu		Acesso	
31	大垣 立銀行 海津支店 Ōgaki Kyōritsu Ginko Kaizu Shiten		
32	海津市役所 Prefeitura Kaizu		
33	文化センター Bunka Sentā (Centro Cultural)		
34	海津図書館 Kaizu Toshokan (Biblioteca)		
35	木曾三川輪中ミュージアム Museu Kiso Sansen Wajū		
36	海津郵便局 Kaizu Yubinkyoku (Agência de Correios)		
37	JAにしみの海津中支店 JA Nishimino Kaizu Naka Shiten (Filial)		
38	萱野北 Kayano Kita		
39	秋葉通り多目的集会所 Akiba Dōri Tamokuteki Shūkaijō		
40	新町 Shin Machi		
41	新町多目的集会所 Shin Machi Tamokuteki Shūkaijō		
43	高須多目的集会所 Takasu Tamokuteki Shūkaijō		
44	岡田医院 Okada Iin (Clínica Médica)		
45	西小島北 (交差点北) Nishi Ojima Kita (Kōsaten Kita)		
46	西小島多目的集会所 Nishi Ojima Tamokuteki Shūkaijō		
47	西小島水防倉庫 Nishi Ojima Suibō Sōko		
48	柳港多目的集会所 Yanagui Minato Tamokuteki Shūkaijō		
50	東小島多目的集会所 Higashi Ojima Tamokuteki Shūkaijō		
51	萱野多目的集会所 Kayano Tamokuteki Shūkaijō		
52	萱野南 Kayano Minami		
53	内記五町 Naiki Gochō		
54	上内記集会所 Kami Naiki Shūkaijō (Salão Comunitário)		
55	おおよ内科循環器科 Ōya Naika Junkankika		
56	内記 Naiki		
57	下内記集会所 Shimo Naiki Shūkaijō (Salão Comunitário)		
58	札野一色多目的集会所 Fudanolshiki Tamokuteki Shūkaijō		
59	札野一色 Fudanolshiki		
60	札野上集会所 FudanoKami Shūkaijō (Salão Comunitário)		

高須 Takasu		Acesso	
61	札野上 Fudano Kami		
62	五町集会所 Gochō Shūkaijō (Salão Comunitário)		
63	札野下集会所 Fudano Shimo Shūkaijō (Salão Comunitário)		
64	札野下 Fudano Shimo		
65	五町 Gochō		
66	深浜消防庫前 Fukahama Shōbōko Mae		
67	札野南 Fudano Minami		
68	深浜 Fukahama		
69	福岡東 Fukuoka Higashi		
70	馬目東 (防火水槽前) Manome Higashi Bōka Suisō Mae		
71	海津総合福祉会館ひまわり Kaizu Sōgō Fukushi Kaikan Himawari		
72	高須東口 Takasu Higashi Guchi		
73	殿町ふれあい集会所 Tonomachi Fureai Shūkaijō		
74	殿町3 Tonomachi San		
75	平原東 (防火水槽前) Hirahara Higashi Bōka Suisō Mae		
76	平原東口 Hirahara Higashi Guchi		
77	コーポ竜 Kōpo Ryu		
78	業務スーパー海津店 Gyōmu sūpā Kaizu Ten (Comércio)		

吉里 Yoshisato		Acesso	
1	松木多目的集会所 Matsunoki Tamokuteki Shūkaijō		
2	瀬古集会所 Seko Shūkaijō (Salão Comunitário)		
3	松木下 (防火水槽前) Matsunoki Shimo Bōka Suisō Mae		
4	神桐多目的集会所 Kamiguiiri Tamokuteki Shūkaijō		
5	吉里郵便局 YoshiSato Yubinkyoku (Agência de Correios)		
6	サロン吉里前 Salão Yoshisato		
7	境方 SakaiGata		
8	成戸多目的集会所 Narito Tamokuteki Shūkaijō		
9	福一色集会所 Fukulshiki Shūkaijō (Salão Comunitário)		
10	鹿野上 (防火水槽前) KanoKami Bōka Suisō Mae		
11	鹿野中 (消防庫前) KanoNaka Shōbōko Mae		
12	鹿野集会所 Shūkaijō (Salão Comunitário)		
13	田中多目的集会所 Tanaka Tamokuteki Shūkaijō		
14	鹿野下 Kano Shimo		
15	桜苑 Sakuraen		
16	鹿野一色 Kanolshiki		
17	あいさんハウス・ぎふ AisanHausu・Gifu		
18	神桐東 Kamiguiiri Higashi		
19	鹿野一色西 Kanolshiki Nishi		

Guia De Conexão

	Linha Ochobo Inari
	Ishizusen
	Linha Komano
	Linha Kaizu Tsushima
	Linha Kiso Sansen Kouen
	Meihan Kintetsu
	に Nishimino Line
	輪 Ōnibus Comunitário Wanouchi cho
	羽 Ōnibus Comunitário da cidade Hashima
	輪 Ōnibus sob demanda Wanouchi cho
	養 Ōnibus sob demanda Yōrō cho

Lista de pontos de embarque– transporte sob demanda (Região de Kaizu)

東江 Higashie		Acesso
1	秋江 Akie	
2	秋江多目的集会所 Akie Tamokuteki Shūkaijō	
3	歯科加藤医院 Shika Katō lin (Clínica Odontológica)	
4	草場 Kusaba	
5	東海大橋西 Tokai Ōhashi Nishi	
6	大和田 Ōwada	
7	伏見稲荷社 Fushimi Inari Yashiro (Santuário)	
8	駒ヶ江集会所 Komagae Shūkaijō (Salão Comunitário)	
9	東江小学校前 Higashie Shōgakō Mae	
10	駒ヶ江南 Komagae Minami	
11	旧JAにしみの東江支店 Kyū JA Nishimino Higashie Shiten (Filial)	
12	長瀬集会所 Nagase Shūkaijō (Salão Comunitário)	
13	立野 Tateno	
14	東江郵便局 Higashie Yubinkyoku (Agência de Correios)	
15	日原多目的集会所 Hiwara Tamokuteki Shūkaijō	
16	長久保集会所 Nagakubo Shūkaijō (Salão Comunitário)	
17	長久保南 Nagakubo Minami	
18	日原水防倉庫 Hiwara Suibō Sōko	
19	飛立野 Tobitatenno	

大江 Oe		Acesso
1	外浜多目的集会所 SotoHama Tamokuteki Shūkaijō	
2	石亀多目的集会所 Ishigame Tamokuteki Shūkaijō	
3	森下 Morishita	
4	森下多目的集会所 Morishita Tamokuteki Shūkaijō	
5	上組多目的集会所 Kamigumi Tamokuteki Shūkaijō	
6	上本団地 Kamihon Danchi	
7	いちい荘 Ichiisō	
8	海津温泉 Onsen Kaizu	
9	福江本郷 Fukue Hongō	
10	諏訪歯科医院 Suwa Shika lin (Clínica Odontológica)	
11	大江郵便局 Ōe Yubinkyoku (Agência de Correios)	
12	古中島多目的集会所 Furunakajima Tamokuteki Shūkaijō	
13	大江小学校前 Ōe Shōgakō Mae	
14	医師会病院 Hospital da Associação Médica	
16	中無垢里多目的集会所 Nakamukuri Tamokuteki Shūkaijō	
17	大崎北 Ōzaki Kita	
18	角山西 Kakuyama Nishi	
19	角山集会所 Kakuyama Shūkaijō	
20	大崎中 Ōzaki Naka	

大江 Oe		Acesso
21	大崎南 Ōzaki Minami	
22	長良川サービスセンター Nagaragawa Sābisu Sentā	
23	金廻多目的集会所 Kanamawari Tamokuteki Shūkaijō	
24	金廻東 Kanamawari Higashi	
25	西金廻 Nishi Kanamawari	
26	金廻南 Kanamawari Minami	
27	西油島 Nishi Aburajima	
28	中油島 Naka Aburajima	
29	東油島 Higashi Aburajima	
30	木曾三川公園 Linha Kiso Sansen Kouen	
31	除北 Johoku	

Guia De Conexão

	Linha Ochobo Inari
	Ishizusen
	Linha Komano
	Linha Kaizu Tsushima
	Linha Kiso Sansen Kouen
	Meihan Kintetsu
	Nishimino Line
	Ōnibus Comunitário Wanouchi cho
	Ōnibus Comunitário da cidade Hashima
	Ōnibus sob demanda Wanouchi cho
	Ōnibus sob demanda Yōrō cho

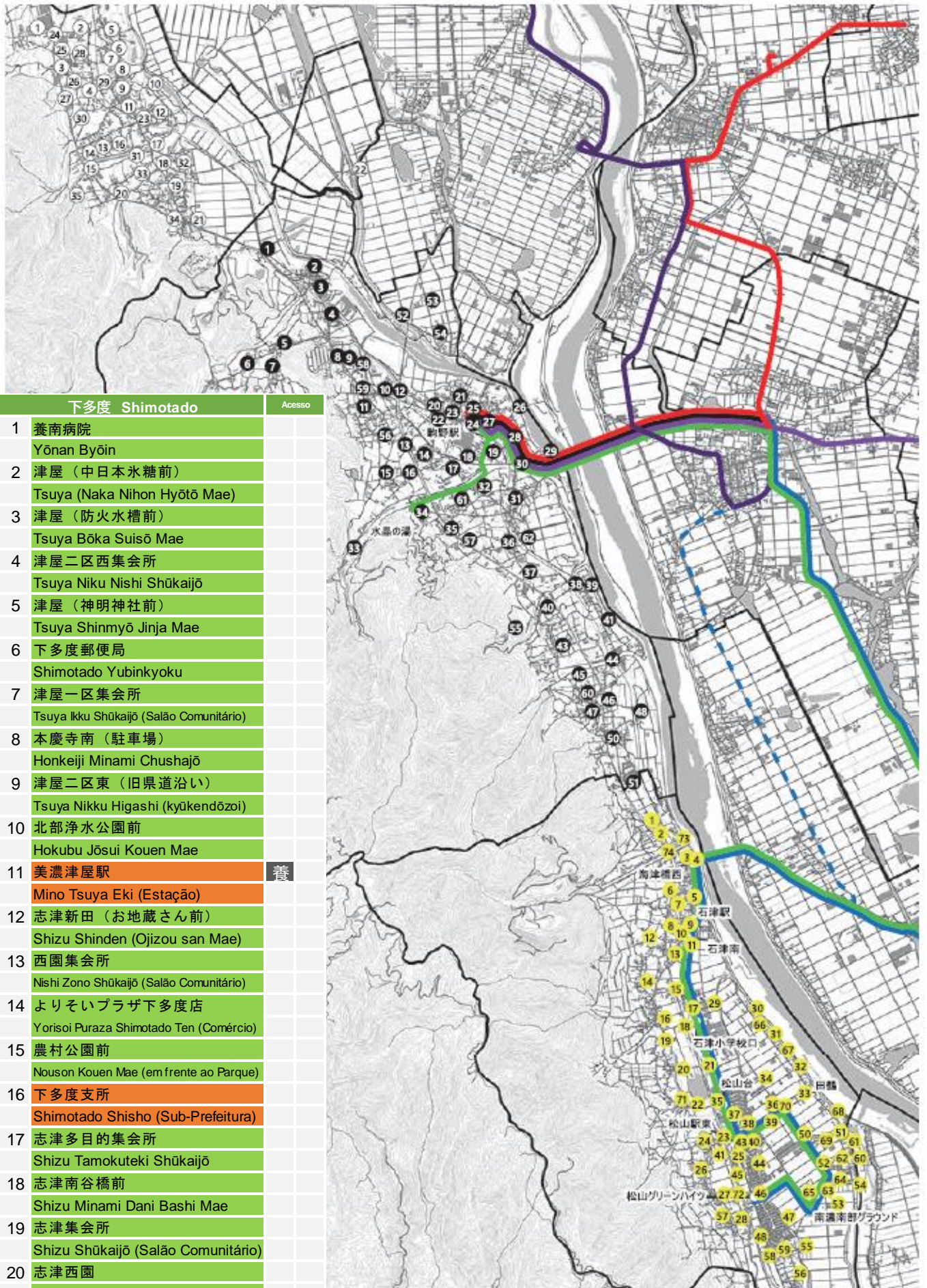
Lista de pontos de embarque– transporte sob demanda (Região de Kaizu)

西江 Nishie		Acesso
1	梶屋地蔵前 Kajiya Jizō Mae	
2	本阿弥新田多目的集会所 HonNami Shinden Tamokuteki Shūkaijō	
3	安田新田集会所 Yasuda Shinden Shūkaijō	
4	海津安田簡易郵便局 Kaizu Yasuda KanI Yubinkyoku	
5	沼新田北 Numa Shinden Kita	
7	安田多目的集会所 Yasuda Tamokuteki Shūkaijō	
8	沼新田西 Numa Shinden Nishi	
9	沼新田東 Numa Shinden Higashi	
10	沼新田多目的集会所 Numa Shinden Tamokuteki Shūkaijō	
11	西江小学校 Nishie Shōgakō (escola Primário)	
12	安田 Yasuda	
13	北野神社 Kitano Jinja (Templo)	
14	江東 Ehigashi	
15	沼新田 Numa Shinden	
16	帆引新田集会所 Hobiki Shinden Shūkaijō	
17	下池公園 Shimo Ike Kouen (Parque)	
18	七右衛門新田 Shichiemon Shinden	
19	万寿新田集会所 Manju Shinden Shūkaijō	
20	いなやま治療院 (駐車場東側) Inayama Chiryōin (Chūshajō Higashi gawa)	
21	梶屋集会所 Kajiya Shūkaijō (Salão Comunitário)	
22	横手住宅 (防火水槽前) Yokote Jūtaku Bōka Suisō Mae Residência	
23	七右衛門新田中 Shichi Emon Shinden Naka	
24	万寿新田墓地前 Manju Shinden Bochi Mae	
25	帆引新田下 Hobiki Shinden Shimo	
26	帆引新田上 Hobiki Shinden Kami	

Guia De Conexão

	Linha Ochobo Inari
	Ishizusen
	Linha Komano
	Linha Kaizu Tsushima
	Linha Kiso Sansen Kouen
	Meihan Kintetsu
	Nishimino Line
	Ônibus Comunitário Wanouchi cho
	Ônibus Comunitário da cidade Hashima
	Ônibus sob demanda Wanouchi cho
	Ônibus sob demanda Yōrō cho








Mapa dos pontos de embarque – transporte sob demanda (NanNou Chiku)



Lista de pontos de embarque– transporte sob demanda (NanNou Chiku)

下多度 Shimotado		Acesso	城山 Shiroyama		Acesso	城山 Shiroyama		Acesso
21	志津南条口 Shizu Nanjō Guchi		1	徳田（段）集積所前 Tokuda (dan) Shūsekijō Mae		30	羽沢北 Hazawa Kita	
22	志津（下池） Shizu (Shimoike)		2	戸田集会所 Toda Shūkaijō (Salão Comunitário)		31	羽沢ふれあい会館前 Hazawa Fureai kaikan Mae	
23	志津新田中 Shizu Shinden Naka		3	徳田消防庫前 Tokuda Shōbōko Mae		32	羽沢市営住宅前 Hazawa Shiei Jūtaku Mae	
24	サンケミカル入口 Sankemikaru Iriguchi (entrada)		4	徳田集会所 Tokuda Shūkaijō (Salão Comunitário)		33	さぼう遊学館 Sabou Yugakukan	
25	お墓東 Ohaka Higashi		5	奥庭田集会所 Okuniwada Shūkaijō (Salão Comunitário)		34	水晶の湯 Onsen Suishou	
26	上組 Kamigumi		6	庭田（燈明さん前） Niwada (Tōmyōsan Mae) (em frente)		35	道の駅月見の里南濃 Michi no Eki Tsukimi no Sato NanNou	
27	揖斐川工業倉庫前 Ibigawa Kōgyō Sōko Mae		7	腰越組集会所 Koshigoegumi Shūkaijō (Salão Comunitário)		36	馬沢集会所 Masawa Shūkaijō (Salão Comunitário)	
28	山ノ神 Yamanokami		8	円満寺 Enmanji		37	上野河戸（伊崎） Ueno Kōzu (Izaki)	
29	四西ゴミステーション YonNishi Gomi Sute-shon		9	口庭田集会所 Kuchiniwada Shūkaijō (Salão Comunitário)		38	上野河戸集会所 Ueno Kōzu Shūkaijō (Salão Comunitário)	
30	四西（八幡神社鳥居前） YonNishi (Yahata Jinja Torii Mae)		10	城山小学校 ShiroYama Shōgakō (Escola Primária)		39	上野河戸（寒窓寺） Ueno Kōzu (Kansōji) Templo	
31	野中（防火水槽前） Nonaka Bōka Suisō Mae		11	藤沢上集会所 Fujisawakami Shūkaijō (Salão Comunitário)		40	上野河戸（消防倉庫前） Ueno Kōzu Shōbō Sōko Mae	
32	三角（八幡神社前） Sankaku (Yahata Jinja Mae)		12	伊藤内科・神経科 Itō Naika・Shinkeika		41	上野河戸（西浄寺前） Ueno Kōzu (Saijōji Mae) (em frente ao Templo)	
33	井口（御霊神社前） Iguchi (Goryō Jinja Mae)		13	南濃グラウンド・体育館 NanNou Gurando・Taiikukan		43	上野河戸（龍芳寺） Ueno Kōzu (Ryūhōji) (em frente ao Templo)	
34	南条（住吉神社前） Nanjō (Sumiyoshi Jinja Mae)		14	城山支所 ShiroYama Shisho (Sub-Prefeitura)		44	山崎北谷橋 Yamazaki Kita Danibashi	
35	長寿の里南濃 Chōju no Sato NanNou		15	奥条（専通寺） Okujō (Sentsūji) Templo		45	南濃第5投票所 NanNou Dai 5 Tōhyōjō (5º.Posto de Votação)	

Guia De Conexão

	Linha Ochobo Inari
	Ishizusen
	Linha Komano
	Linha Kaizu Tsushima
	Linha Kiso Sansen Kouen
	Meihan Kintetsu
	Nishimino Line
	輪 Ōnibus Comunitário Wanouchi cho
	羽 Ōnibus Comunitário da cidade Hashima
	輪 Ōnibus sob demanda Wanouchi cho
	養 Ōnibus sob demanda Yōrō cho

16	旧奥条集会所 Kyū Okujō Shūkaijō (Salão Comunitário)		
17	城南中学校 Jōnan Chūgakō (escola Ginásial)		
18	田中歯科クリニック Tanaka Shika Kurinikku		
19	ゆとりの森 Yutori no Mori		
20	元市場集会所 Motochiba Shūkaijō (Salão Comunitário)		
21	ひばりクリニック Hibari Kurinikku (Clínica)		
22	JAにしみの南濃支店 JA Nishimino NanNou Shiten (Filial)		
23	中野歯科 Nakano Shika (Clínica Odontológica)		
24	駒野駅 Estação Komano		
25	大垣共立銀行駒野出張所 Ōgaki Kyōritsu Ginko Komano Shuchōjō		
26	舟戸集会所 Funato Shūkaijō (Salão Comunitário)		
27	南濃郵便局 NanNou Yubinkyoku (Agência de Correios)		
28	駒野樋井戸 Komanohiido		
29	駒野黄金山 Komano Ougonzan		

46	山崎消防庫 Yamazaki Shōbōko (Depósito do Bombeiro)		
47	南濃山崎簡易郵便局 NanNou Yamazaki KanI Yubinkyoku		
48	美濃山崎駅 Mino Yamazaki Eki (estação)		
50	山崎地藏前 Yamazaki Jizō Mae		
51	山崎さくらヶ丘 Yamazaki Sakura Gaoka		
52	駒野新田上 Komano Shinden Kami		
53	駒野新田中 Komano Shinden Naka		
54	駒野新田下 Komano Shinden Shimo		
55	行基寺 Gyōkiji		
56	奥条北林 Okujō Kita Bayashi		
57	ファーマーズマーケット南濃店 Fa-ma-zu Ma-ketto NanNou Ten (Comércio)		
58	旧給食センター跡地前 Kyū Kyūshoku Senta Atochi Mae (em frente)		
59	藤沢上6班前 Fujisawakami Rokuhan Mae		
60	浄国寺入口 Jōkokuji Iriguchi (entrada)		
61	山条（八幡神社前） Sanjō (Yahata Jinja mae)		
62	馬沢地藏堂前 Masawa Jizō Mae		












Lista de pontos de embarque– transporte sob demanda (NanNou Chiku)

石津 Ishizu		Acesso
1	安江消防庫 Yasue Shōbōko (Depósito do Bombeiro)	
2	安江神社前 Yasue Jinja Mae (em frente ao templo)	
3	石川歯科 Ishikaw a Shika (Clínica Odontológica)	
4	海津橋西 Kaizu Bashi Nishi	
5	太田本町集会所 Ōta Motomachi Shūkaijō	
6	曽根歯科医院 Sone Shika lin (Clínica Odontológica)	
7	野村クリニック Nomura Kurinikku (Clínica)	
8	石津郵便局 Ishizu Yubinkyoku (Agência de Correios)	
9	石津駅 Estação Ishizu	
10	可知医院 Kachi lin (Clínica)	
11	やまだ眼科クリニック Yamada Ganka Kurinikku	
12	太田南集会所 Ōta Minami Shūkaijō (Salão Comunitário)	
13	大垣共立銀行南濃支店 Ōgaki Kyōritsu Ginko NanNou Shiten (Filial)	
14	吉田清水集会所 Yoshida Shimizu Shūkaijō	
15	石津支所 Ishizu Shisho (Filial)	
16	吉田水防倉庫 Yoshida Suibō Sōko (Depósito de Proteção contra Enchentes)	
17	ゲンキー南濃店 Genki NanNou Ten (Comércio)	
18	JAにしみの石津支店 JA Nishimino Ishizu Shiten (Filial)	
19	吉田天白橋 Yoshida Tenpaku Bashi (ponte)	
20	吉田石津橋 Yoshida Ishizu Bashi (ponte)	
21	ミスタートンカチ南濃店前 Misuta- Tonkachi NanNou Ten Mae	
22	新橋 ShinBashi	
23	大井耳鼻咽喉科 Ōi Jibiinkōka (Clínica Otorrinolaringologia)	
24	松山区会所 Matsuyama Kukaijō	
25	一号館南濃店 Ichigōkan NanNou Ten (Comércio)	
26	松山馬ヶ瀬橋 Matsuyama Umagase Bashi (ponte)	
27	松山寺南橋 Matsuyama Tera Minami Bashi (ponte)	
28	境山橋 Sakai Yama Bashi (ponte)	
29	吉田区集会所 Yoshida Ku Shūkaijō (Salão Comunitário)	

石津 Ishizu		Acesso
30	田鶴上① Tazurukami maru ichi	
31	田鶴上② Tazurukami maru ni	
32	田鶴教覚寺 Tazuru Kyōkakuji	
33	田鶴和合館 Tazuru Wagōkan	
34	田鶴西北 Tazuru Nishi Kita	
35	松山台 Matsuyama Dai	
36	田鶴コミュニティ会館 Tazuru Komyūniti Kaikan	
37	松山台ふれあい会館 Matsuyama Dai Fureai Kaikan	
38	さくらヶ丘会館 Sakura Gaoka Kaikan (Centro Comunitário)	
39	中尾皮フ科クリニック Nakao Hifuka Kurinikku	
40	旧JAにしみのさくらヶ丘出張所 Kyū JA Nishimino Sakura Gaoka Shuchōjō	
41	木村歯科医院 Kimura Shika lin (Clínica Odontológica)	
43	美濃松山駅 Mino Matsuyama Eki (estação)	
44	田鶴南 Tazuru Minami	
45	松山グリーンハイツ① Matsuyama Gurin Haitsu Maru ichi	
46	松山グリーンハイツ② Matsuyama Gurin Haitsu Maru ni	
47	松山グリーンハイツ③ Matsuyama Gurin Haitsu Maru san	
48	松山グリーンハイツ④ Matsuyama Gurin Haitsu Maru yon	
50	田鶴大平 Tazuru Oohira	
51	田鶴下 Tazuru Shimo	
52	境堤西北 Sakai Tsutsumi Nishi Kita	
53	境堤西 Sakai Tsutsumi Nishi	
54	境堤 Sakai Tsutsumi	
55	境区集会所 Sakai Shūkaijō (Salão Comunitário)	
56	下一色集会所 Shimo Ishiki Shūkaijō	
57	境山北 Sakai Yama Kita	
58	境中西 Sakai Naka Nishi	
59	境中 Sakai Naka	

石津 Ishizu		Acesso
60	境堤中 Sakai Tsutsumi Naka	
61	境堤北 Sakai Tsutsumi Kita	
62	境堤西上 Sakai Tsutsumi Nishigami	
63	長寿の里海津前 Chōjū no Sato Kaizu Mae (em frente)	
64	長寿の里海津 Chōjū no Sato Kaizu	
65	南濃南部グラウンド NanNou Nanbu Gurando (Campo Esportivo)	
66	田鶴上③ Tazuru Kami Maru san	
67	田鶴中 Tazuru Naka	
68	田鶴下② Tazuru Shimo Maru ni	
69	田鶴大平② Tazuru Oohira Maru ni	
70	田鶴西ごみステーション前 Tazuru Nishi Gomi Sute-shon Mae	
71	山田集会所前 Yamada Shūkaijō Mae	
72	しまむら Shimamura	
73	般若谷堤防口 Hannyadani Teibō Guchi	
74	般若谷ゴミステーション前 Hannyadani Gomi Sute-shon Mae	

Guia De Conexão

	Linha Ochobo Inari
	Ishizusen
	Linha Komano
	Linha Kaizu Tsushima
	Linha Kiso Sansen Kouen
	Meihan Kintetsu
	に Nishimino Line
	輪 Ōnibus Comunitário Wanouchi cho
	羽 Ōnibus Comunitário da cidade Hashima
	輪 Ōnibus sob demanda Wanouchi cho
	養 Ōnibus sob demanda Yōrō cho

Contato

Ônibus Comunitário (Público) /Transporte sob demanda

Informações sobre Funcionamento,
Reservas, Perdas etc.,
Escritório administrativo Suito
Toraberu Kaizu
TEL 0584-54-5288

Linha Kintetsu Meihan

Informações sobre Funcionamento,
achados e perdidos, etc.

Linha Kintetsu Meihan
TEL 0584-81-3328

Sistema Ferroviário

Informações sobre Funcionamento,
achados e perdidos, etc.

Ferrovia Yorō
TEL 0584-78-3400



生涯繁盛

SHOUGAI HANJYO | 海津市

Publicação
Prefeitura da Cidade de Kaizu Departamento de Planejamento
TEL 0584-53-1113