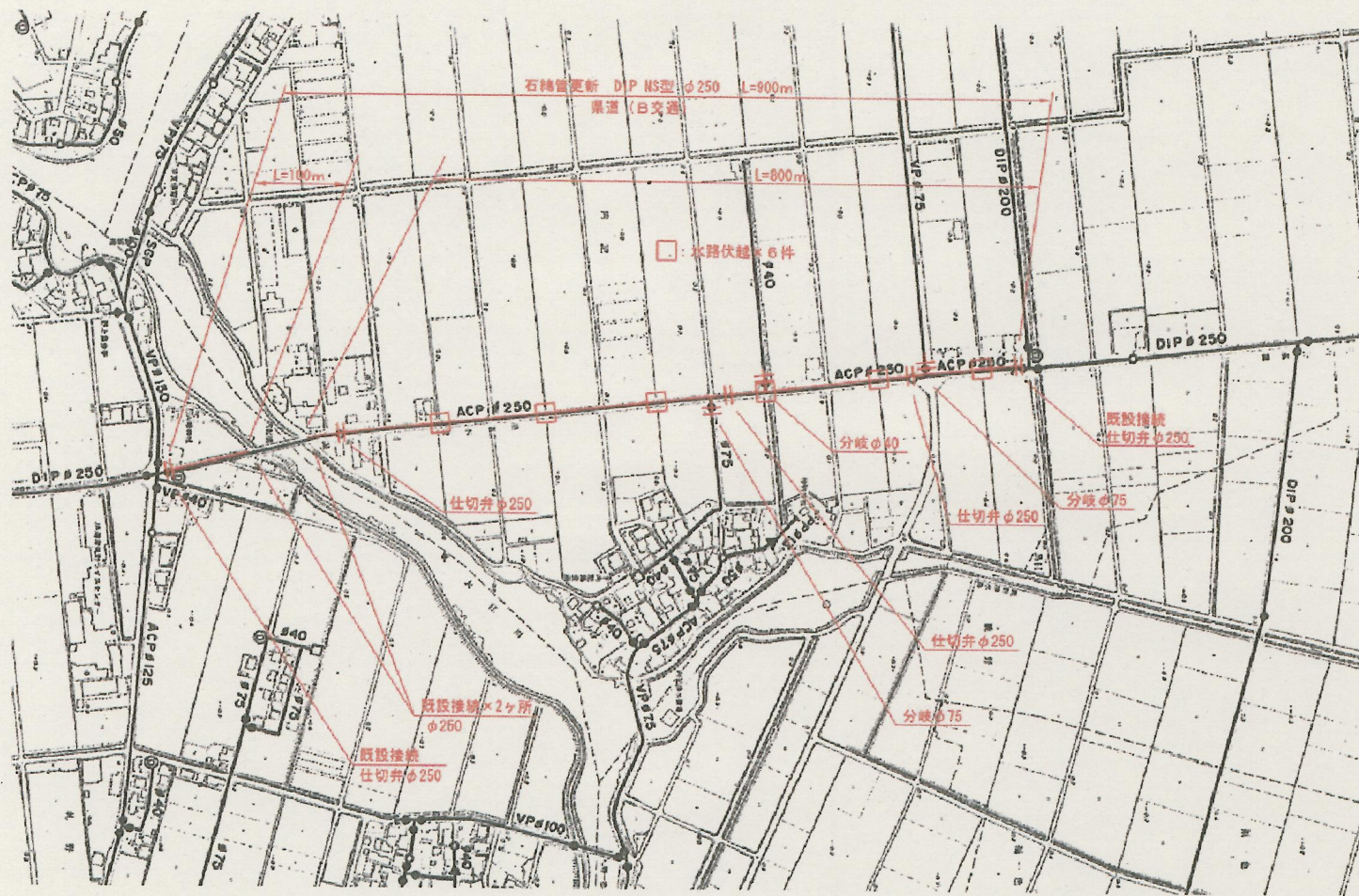


# 計 画 図



工事名	海津町上水道事業 管線更新計画図
図名	計画図
縮尺	1:5,000 図面番号
設計年月日	年 月 日
製図者	監 査 者
校 査 者	認 可 者
海津市水道課	



# 道路

都市計画道路名 又はその他道路名	区間	道路 区分 注1)	事業 主体	事業 手法 注2)	工種	延長 m	幅員		整備後 車線数 車線	歩道 幅員 m	まち交 事業費 百万円	まち交における 事業期間 (年度)	事業内容 注3)	都市計画 決定 年月	備考 注4)
							整備前 m	整備 m							
<道路>				-											
	海津13368号線	市	市	-	舗装	1,100.0	6.50	6.50	2	-	25	平成22年度	市道L=1,100m オーバーレイ舗装修繕		海津地区と平田地区をつなぐ市内の幹線道路で、市内の交流の軸となる道路
	海津13816号線	市	市	-	舗装	550.0	6.00	6.00	2	-	11	平成22年度	市道L=550m オーバーレイ舗装修繕		主要地方道津島・南濃線と市内をつなぐ幹線道路で、市内の交流の軸となる道路
	海津12001号線	市	市	-	舗装	550.0	6.00	6.00	2	-	11	平成22年度	市道L=550m オーバーレイ舗装修繕		海津地区を東西につなぐ市内の幹線道路で、市内の交流の軸となる道路
	海津23552号線	市	市	-	舗装	600.0	6.50	6.50	2	-	14	平成23年度	市道L=600m オーバーレイ舗装修繕		主要地方道津島・南濃線の迂回道路で交通網の充実に欠かせない道路
	海津13733号線	市	市	-	舗装	1,500.0	6.00	6.00	2	-	24	平成23年度	市道L=1,500m オーバーレイ舗装修繕		海津地区を南北につなぐ市内の幹線道路で、市内の交流の軸となる道路
	海津12007号線	市	市	-	舗装	900.0	6.00	6.00	2	-	21	平成24年度	市道L=900m オーバーレイ舗装修繕		主要地方道津島・南濃線と市内をつなぐ幹線道路で、市内の交流の軸となる道路
	海津12001号線	市	市	-	舗装	1,450.0	6.00	6.00	2	-	34	平成24年度	市道L=1,450m オーバーレイ舗装修繕		海津地区を東西につなぐ市内の幹線道路で、市内の交流の軸となる道路
	海津23616・13695号線	市	市	-	舗装	1,150.0	6.00	6.00	2	-	27	平成25年度	市道L=1,150m オーバーレイ舗装修繕		市の観光拠点である千代保稲荷につなぐ市内の幹線道路で、市内外との交流の主軸となる道路
	海津11004・13091号線	市	市	-	舗装	500.0	6.00	6.00	2	-	12	平成25年度	市道L=550m オーバーレイ舗装補修		海津地区を東西につなぐ市内の幹線道路で、市内の交流の軸となる道路

(参考)

<関連事業>															

\* 本調書にはア)交付対象事業「道路」(街路、地方道、国道、その他)、イ)関連事業道路のすべてを記載すること。

注1) <道路>については、街、地、国、他の別を記載。

<関連事業>については、国、主、一、市の別を記載。

ただし、街：街路、地：地方道(市町村道)、国：国道、主：主要地方道、一：一般都道府県道、市：市町村道、他：いずれにも該当しないもの

注2) <関連事業>について通、交、地特、単独、促の別等を記載。補足説明すべき点は備考欄に説明を記載。

注3) 施設の構造、工法、及び地方道事業においては細工種、街路事業においては沿道区画整理型街路事業等の事業名

注4) 備考には現在の道路状況を把握するために必要なその他の事項で、交通量(人/日)、混雑度等を記載

(例)・道路改築：交通量(人/日)、混雑度等

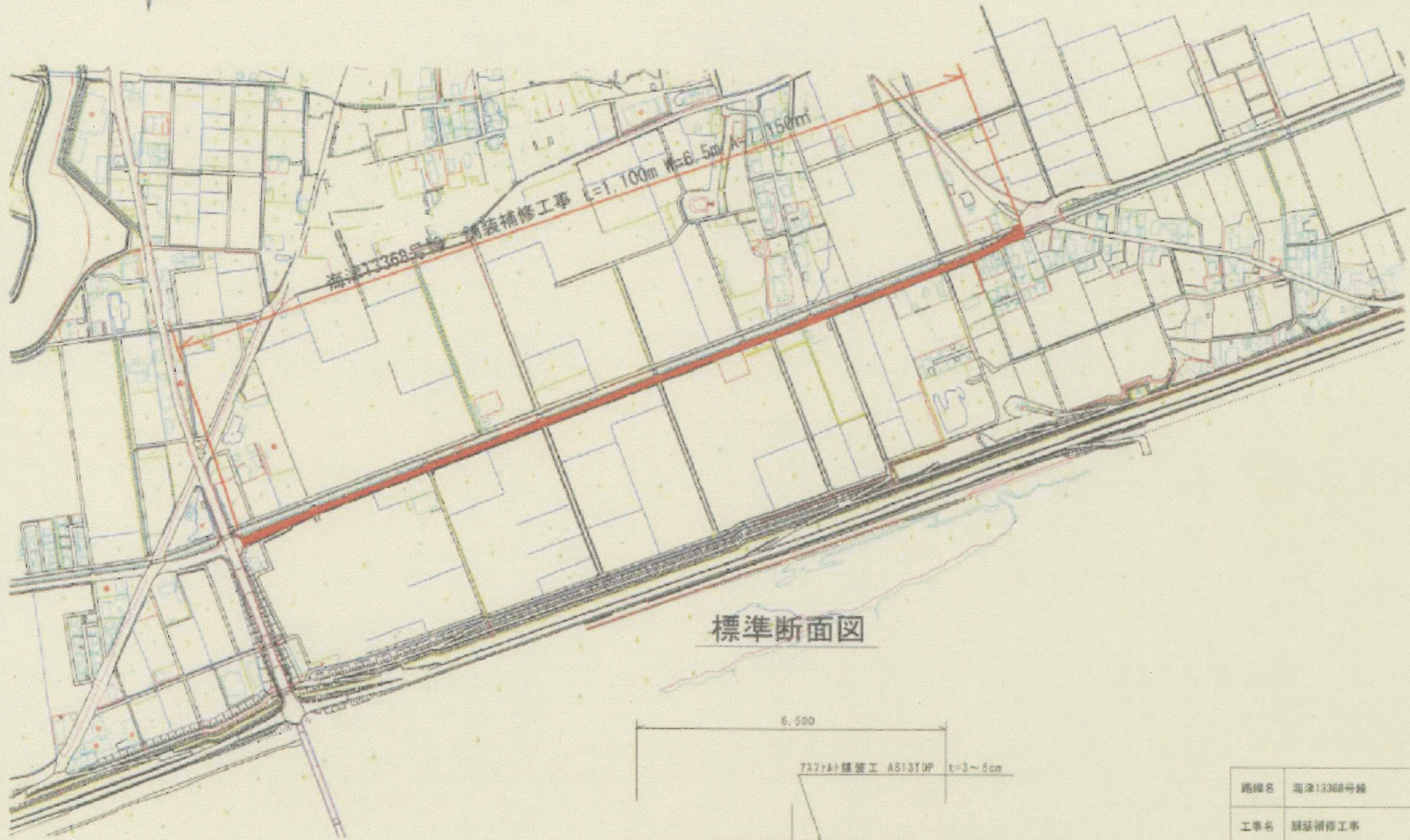
・自転車駐車場：都市計画決定の有無、面積、利用台数等

\* 交付対象事業「道路」を「身近なまちづくり支援街路事業」等のいわゆるグレードアップ事業として実施する場合は、それらの計画様式を次頁以降に添付すること。


\* 不足する場合は適宜行を追加すること



# 位置图



# 標準断面图



路線名	海津1368号線		
工事名	舗装補修工事		
場所	海津市海津町福岡～西小島地内		
名称	位置図・横断面図	図面番号	
岐阜県海津市			