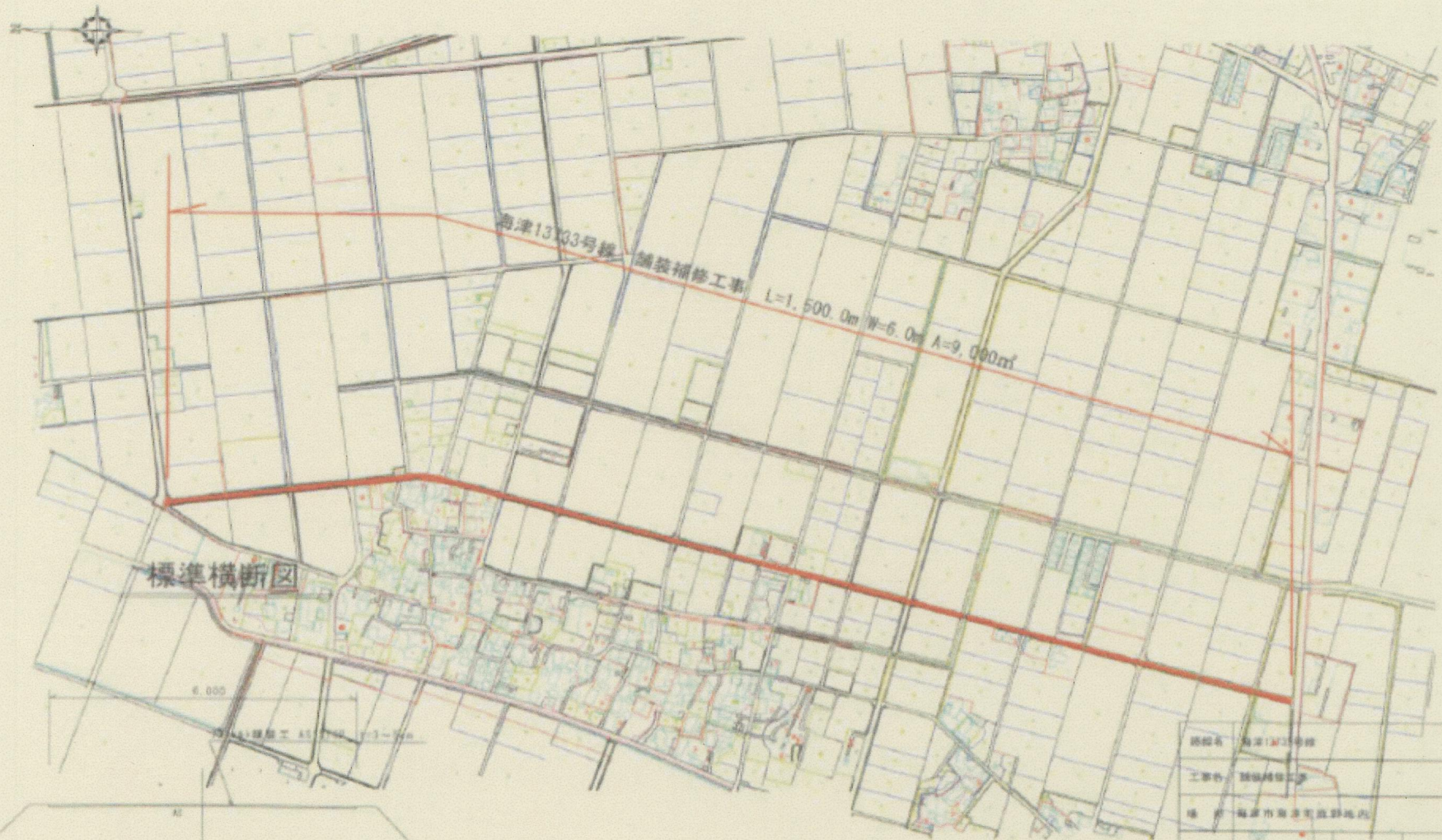


# 位置図



標準横断面

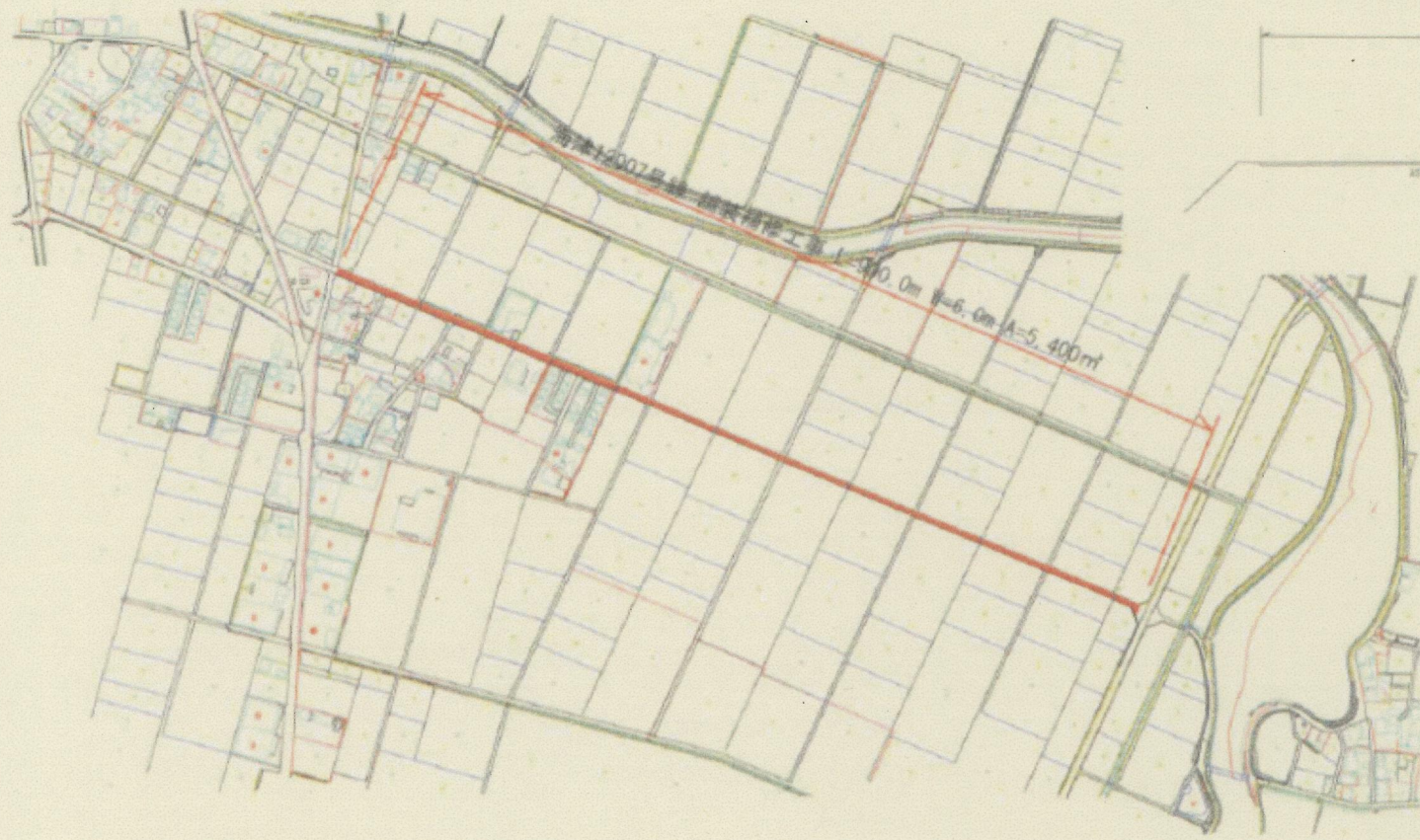
海津13133号線 舗装補修工事  
 $L=1,500.0m$   $W=6.0m$   $A=9,000㎡$

図名	海津13133号線
工事名	舗装補修工事
場所	岐阜市海津市野地内
名称	位置図・横断面 図面番号


岐阜県海津市



# 位置図



# 標準横断面


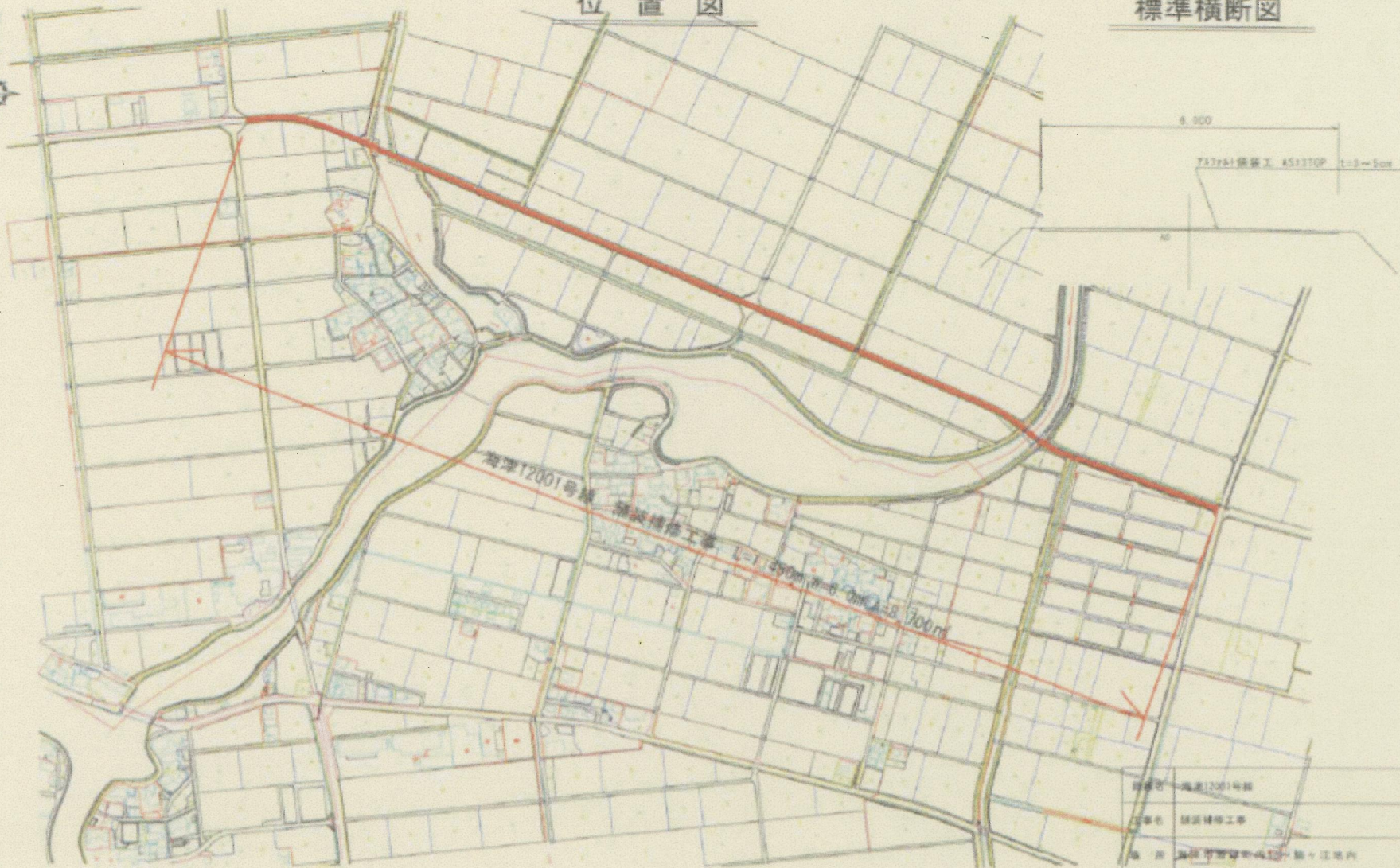


路線名	海津12507号線
工事名	舗装補修工事
場所	岐阜県海津市原堀一丁目地内
名称	位置図・標準断面 図面番号
岐阜県海津市	



位置図

標準横断面図



海津12001号線 舗装補修工事 L=1,570m 幅 6.0m 全長 300m

路線名	海津12001号線
工事名	舗装補修工事
種別	海津市管理の河川に接する区画内
住所	位置図・標準断面図番号

岐阜県海津市