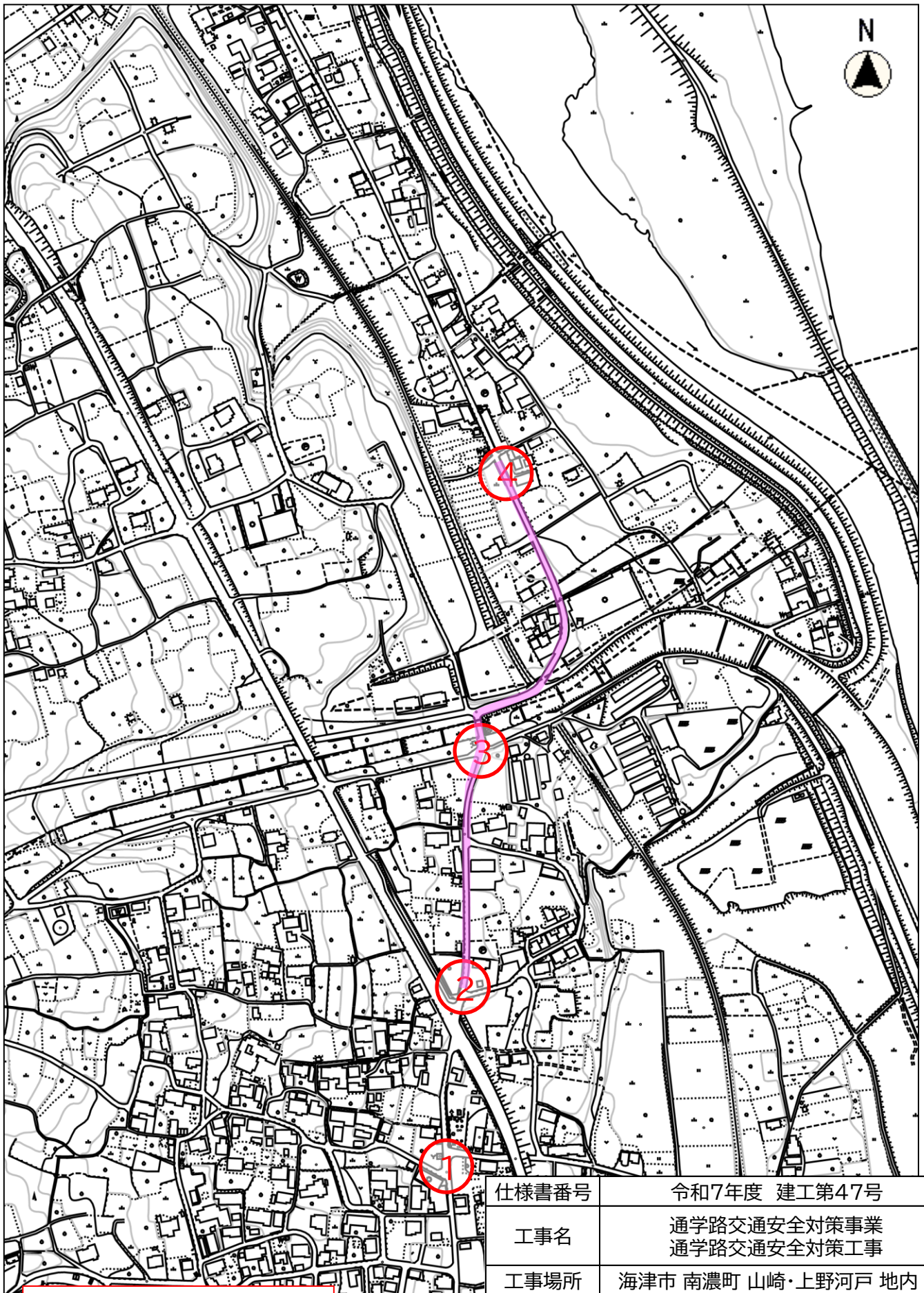


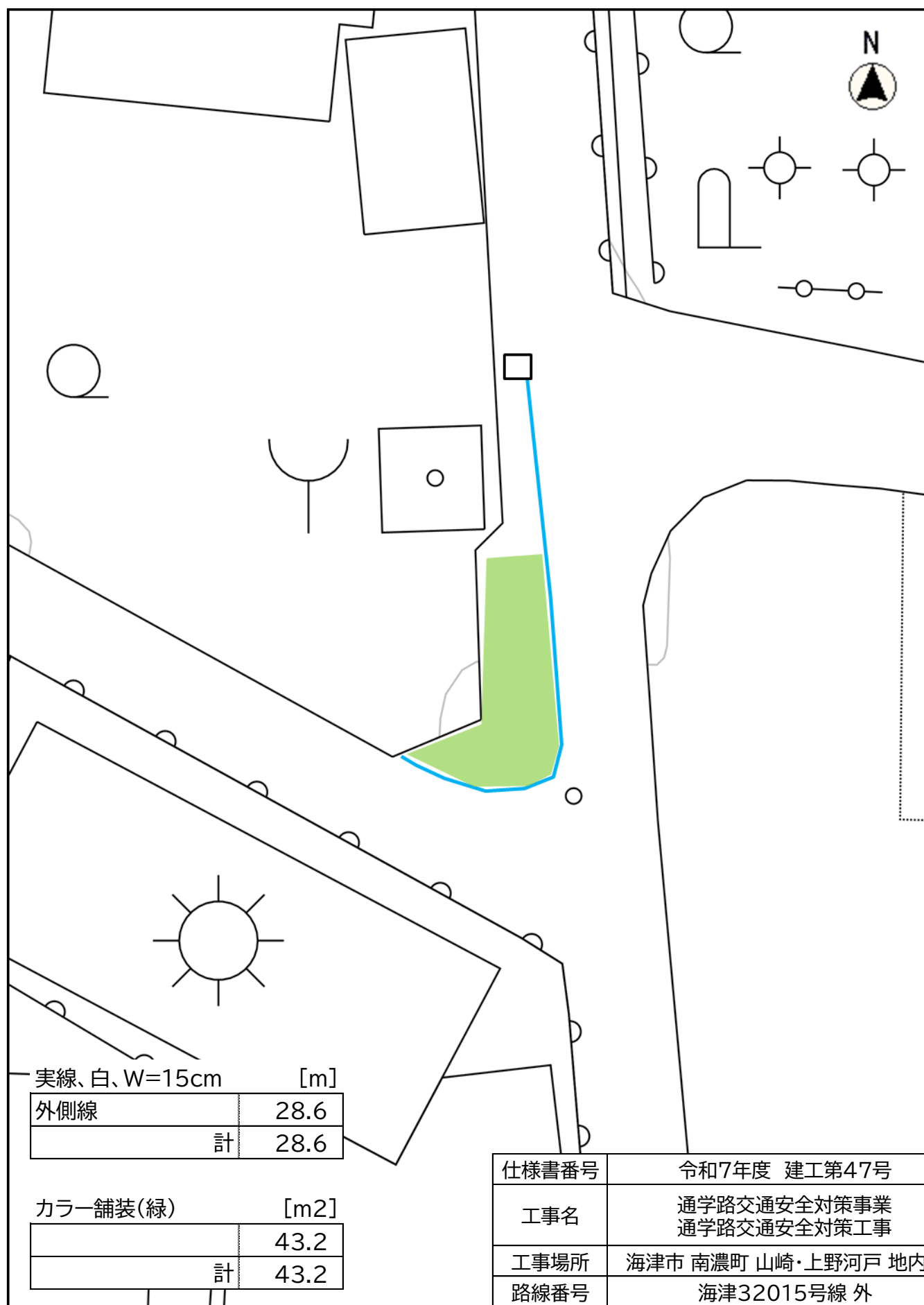
位置図



施工延長 $\Sigma L = 604 \text{ m}$
 施工面積 $\Sigma A = 327 \text{ m}^2$

仕様書番号	令和7年度 建第47号
工事名	通学路交通安全対策事業 通学路交通安全対策工事
工事場所	海津市 南濃町 山崎・上野河戸 地内
路線番号	海津32015号線 外
縮尺	1/5000
図面番号	1 / 5
海津市役所 建設都市計画課	

平面図 ①

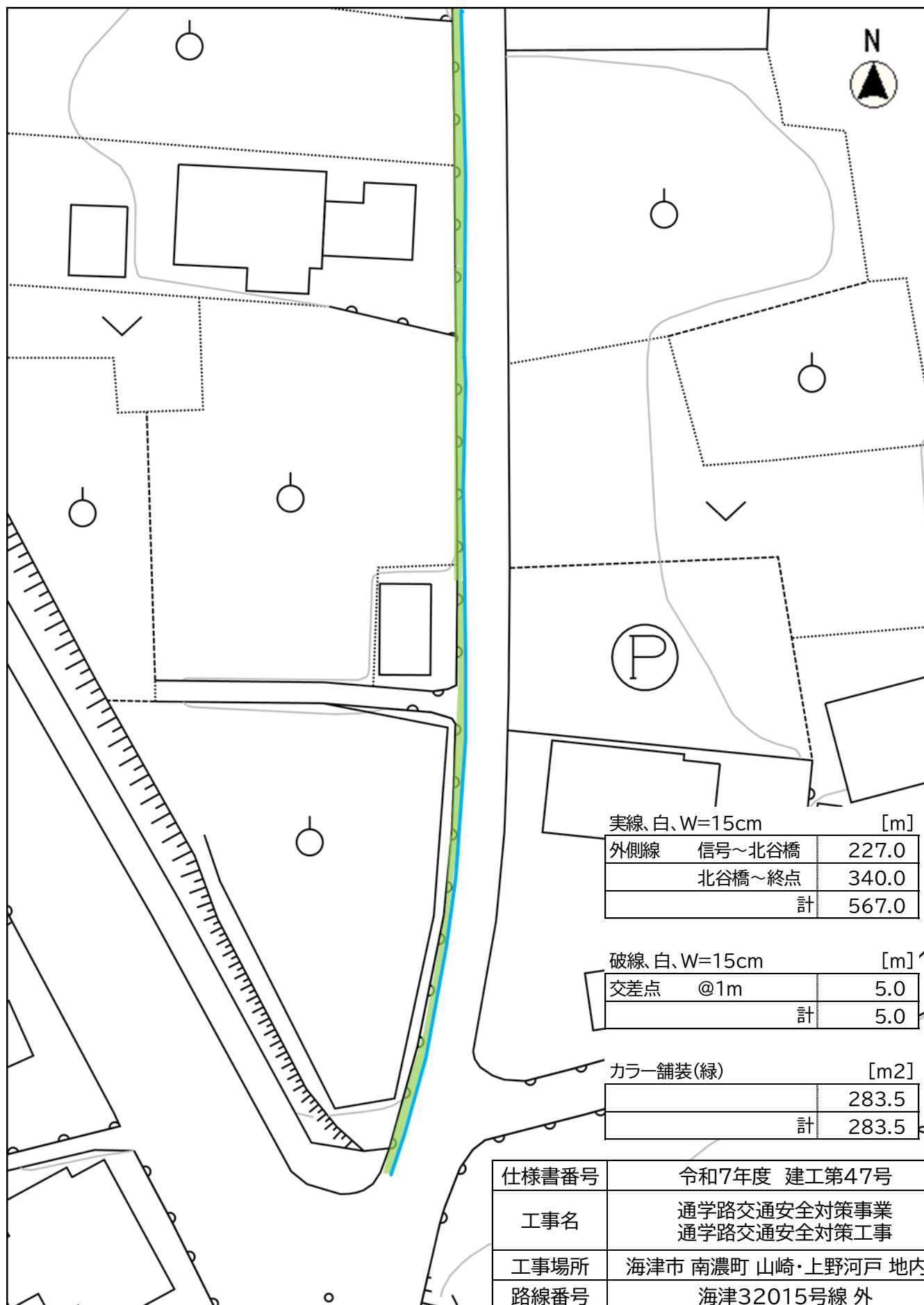


海津市南濃町山崎地内

32016号線

仕様書番号	令和7年度 建工第47号
工事名	通学路交通安全対策事業 通学路交通安全対策工事
工事場所	海津市 南濃町 山崎・上野河戸 地内
路線番号	海津32015号線 外
縮尺	1/250
図面番号	2 / 5
海津市役所 建設都市計画課	

平面図②



実線、白、W=15cm [m]

外側線	信号～北谷橋	227.0
	北谷橋～終点	340.0
	計	567.0

破線、白、W=15cm [m]

交差点	@1m	5.0
	計	5.0

カラー舗装(緑) [m2]

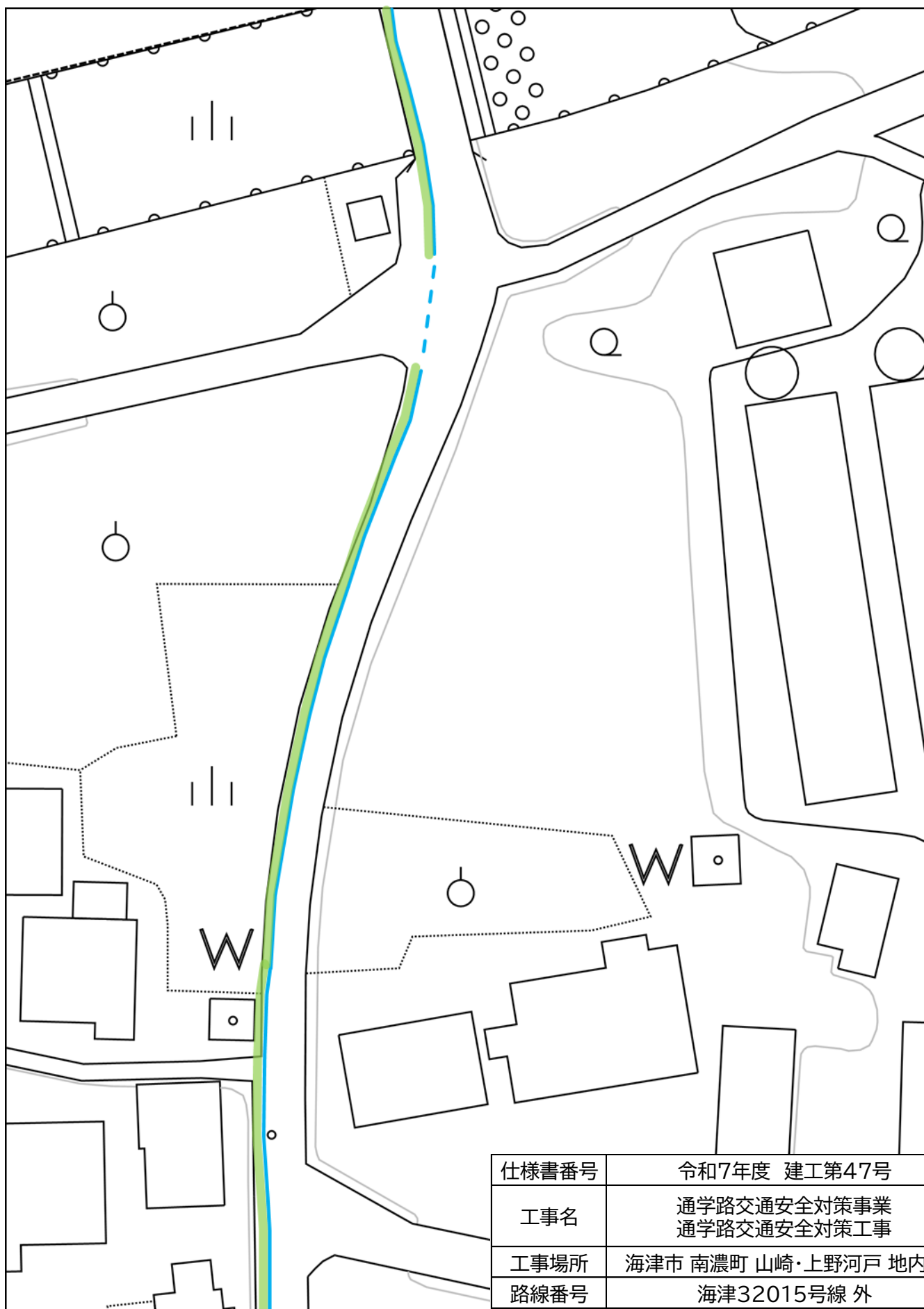
	283.5
計	283.5

仕様書番号	令和7年度 建工第47号
工事名	通学路交通安全対策事業 通学路交通安全対策工事
工事場所	海津市 南濃町 山崎・上野河戸 地内
路線番号	海津32015号線 外
縮尺	1/500
図面番号	3 / 5
海津市役所 建設都市計画課	

海津市南濃町山崎地内

32015号線

平面図 ③



海津市南濃町山崎地内

32015号線

仕様書番号	令和7年度 建工第47号
工事名	通学路交通安全対策事業 通学路交通安全対策工事
工事場所	海津市 南濃町 山崎・上野河戸 地内
路線番号	海津32015号線 外
縮尺	1/500
図面番号	4 / 5
海津市役所 建設都市計画課	

平 面 図 ④



仕様書番号	令和7年度 建第47号
工事名	通学路交通安全対策事業 通学路交通安全対策工事
工事場所	海津市 南濃町 山崎・上野河戸 地内
路線番号	海津32015号線 外
縮尺	1/500
図面番号	5 / 5
海津市役所 建設都市計画課	

海津市南濃町山崎・上野河戸地内 32015号線