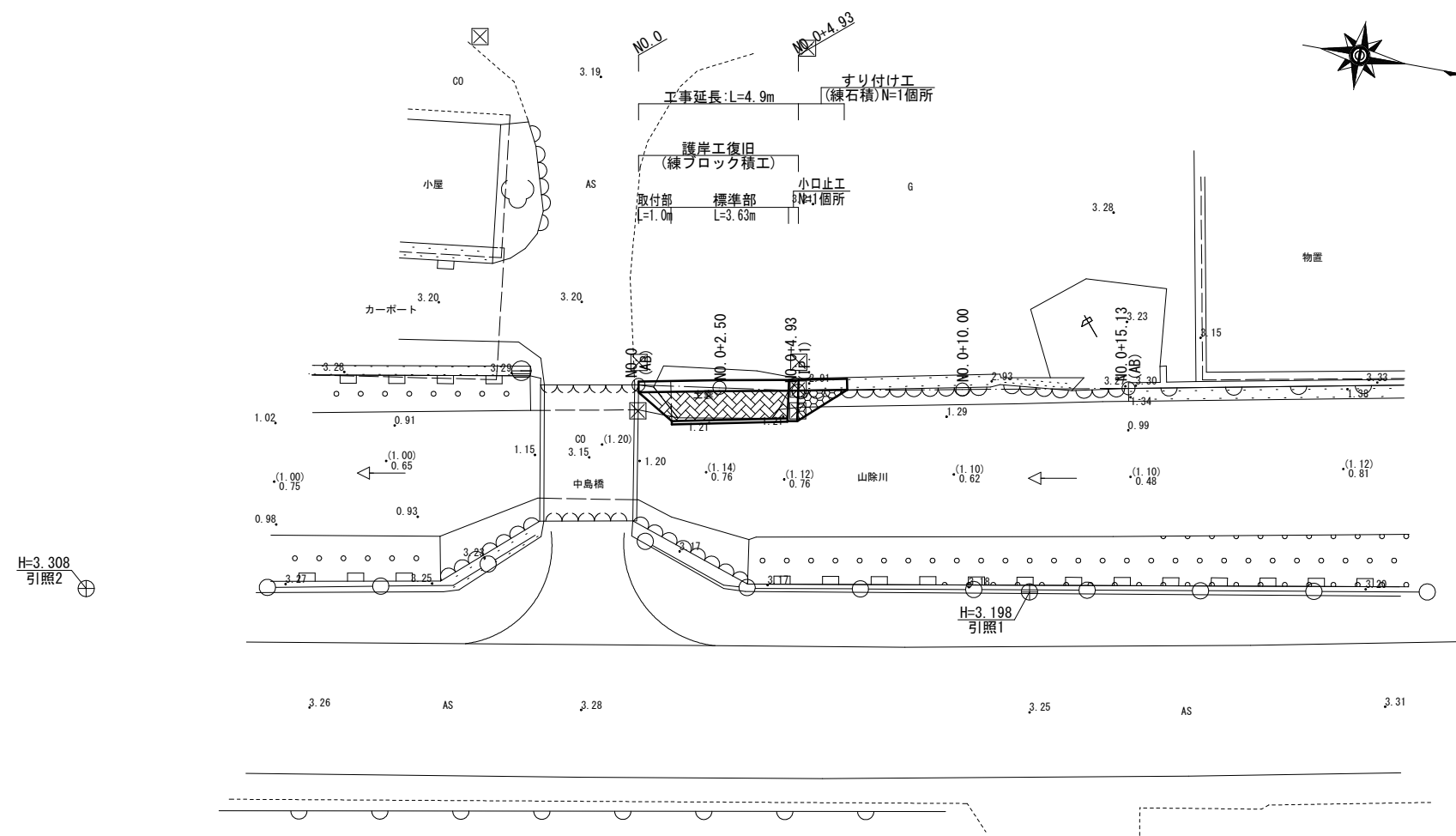
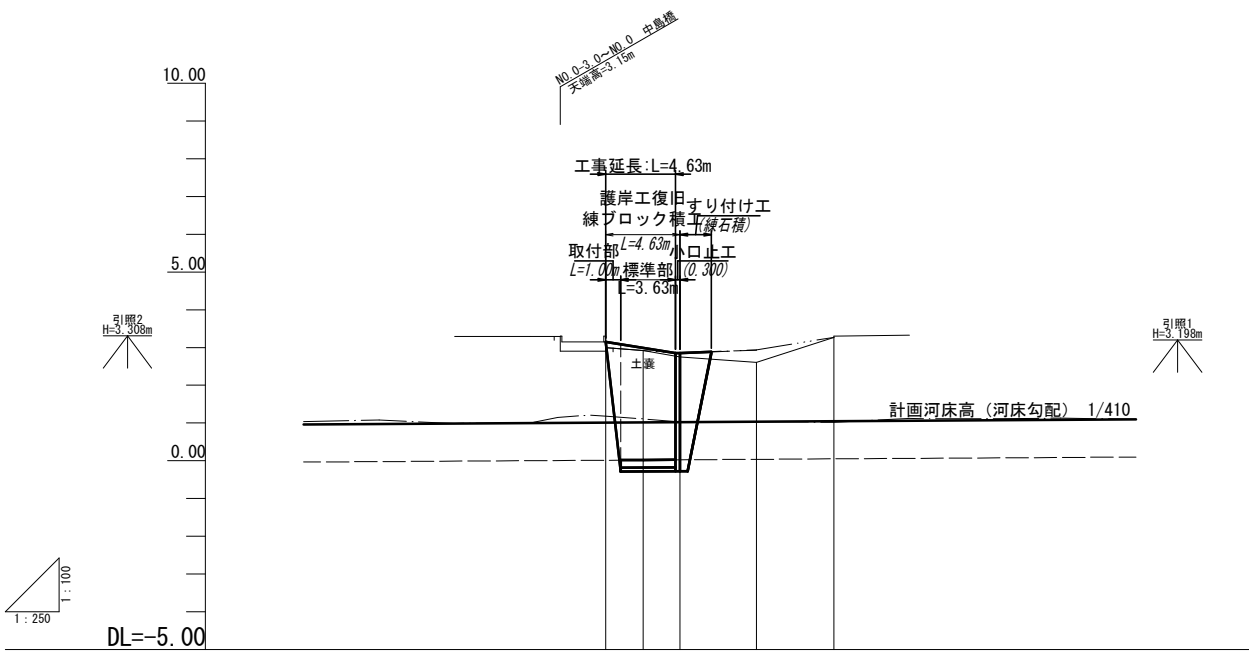


平面図
S=1:100



業務名/工事名	建字第52号 山除川石積み復旧工事		
路線・河川名等	山除川		
施工箇所名	海津市南濃町吉田 地内		
図面の種類	平面図		
縮尺	S=1:100	図面番号	葉之内
会社名			
事務所名	海津市		

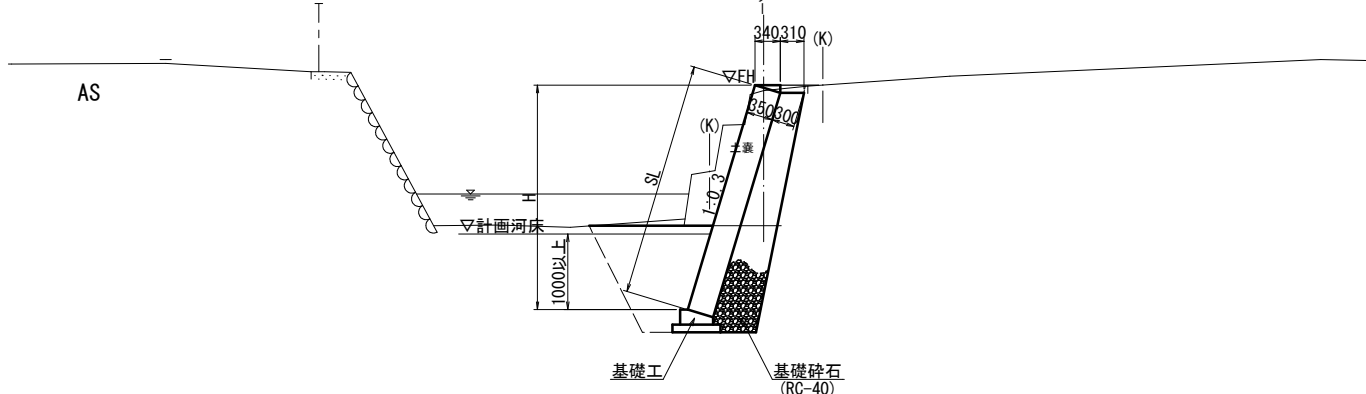


断面 寸法	河床勾配						
	護岸天端勾配						
	護岸天端高	3.15 3.00 2.85					
	基礎工高	0.01 0.02 0.03					
右岸護岸高			3.00	2.92	2.75	2.93	3.27
左岸護岸高			3.30	3.18	3.17	3.19	3.19
最低河床高			1.18	1.11	1.03	1.04	1.02
地盤高			3.30	2.92	2.75	2.61	3.27
追加距離			0.000	2.500	4.934	10.000	15.131
区間距離			0.000	2.500	2.434	5.066	5.131
測 点			NO.0	NO.0+2.50	NO.0+4.93 (IP.1)	NO.0+10.00	NO.0+15.13
曲 線			IP.1 IA=2°30'20"				

業務名/工事名	建字第52号 山除川石積み復旧工事		
路線・河川名等	山除川		
施工箇所名	海津市南濃町吉田 地内		
図面の種類	縦 断 図		
縮 尺	V=1:100 H=1:250	図面番号	葉之内 2
会 社 名			
事 務 所 名	海津市		

標準横断図

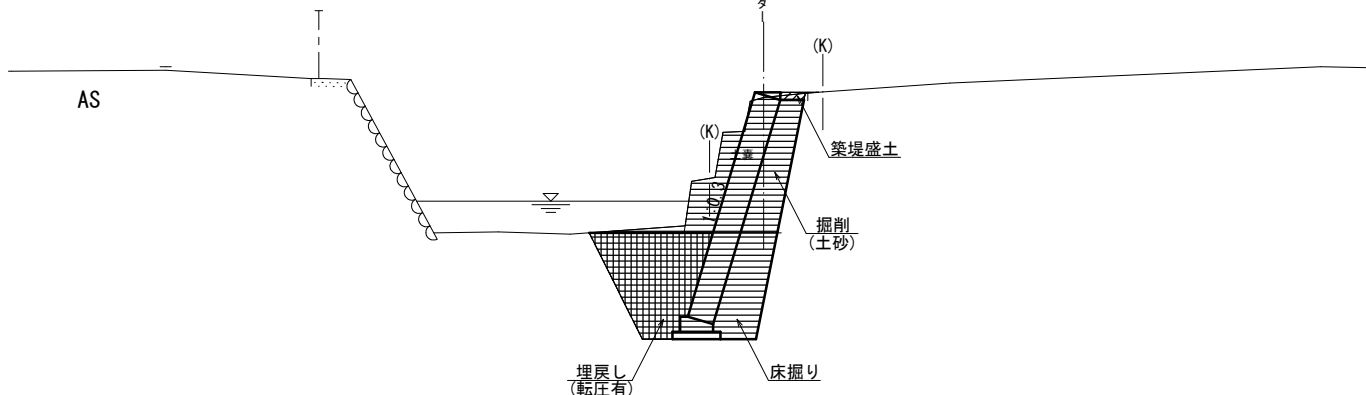
NO. 0+2.50



DL=-2.00

凡 例	
KCA	掘削(土砂)
BA	築堤盛土
KEA	床掘り
KSA	埋戻し

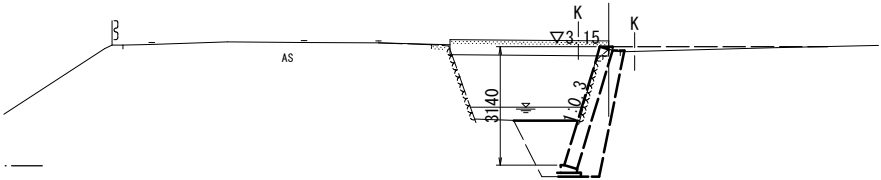
土工図



業務名/工事名	建工第52号 山除川石積み復旧工事		
路線・河川名等	山除川		
施工箇所名	津海市南濃町吉田 地内		
図面の種類	標準横断面図		
縮 尺	S=1:50	図面番号	葉之内 3
会 社 名			
事 務 所 名	津海市		

KCA	0.6
BA	0.4
KEA	3.0
KSA	1.6

DL=0.00

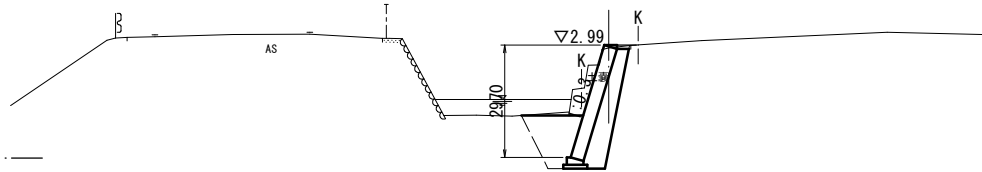


NO. 0

GH=3.30
FH=

KCA	1.9
BA	0.1
KEA	2.8
KSA	1.5

DL=0.00

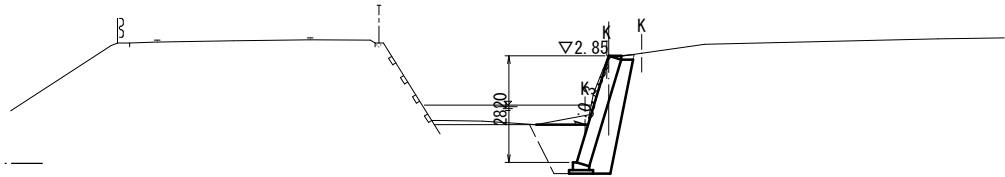


NO. 0+2.50

GH=2.92
FH=

KCA	0.9
BA	0.1
KEA	2.7
KSA	1.4

DL=0.00



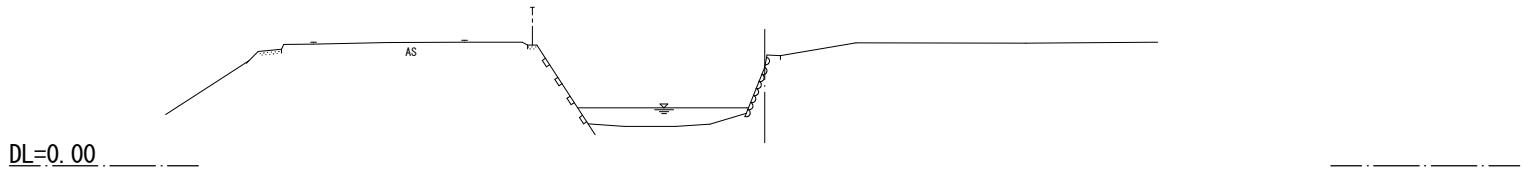
NO. 0+4.93 (IP. 1)

GH=2.75
FH=

業務名/工事名	建字第52号 山除川石積み復旧工事		
路線・河川名等	山除川		
施工箇所名	海津市南濃町吉田 地内		
図面の種類	横断図		
縮尺	S=1:100	図面番号	葉之内 4
会社名			
事務所名	海津市		

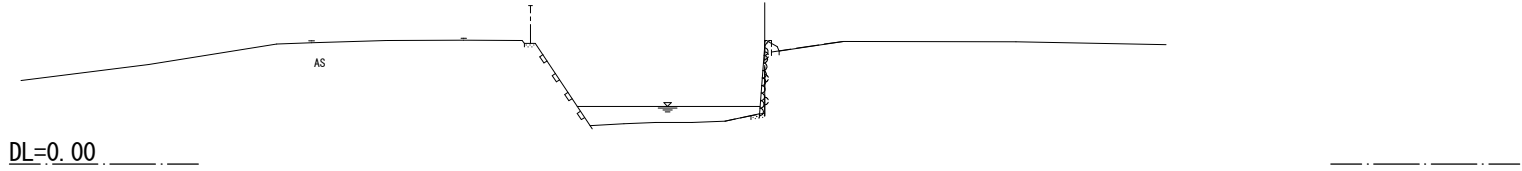
NO. 0+10.00

GH=2.61
FH=



NO. 0+15.13

GH=3.27
FH=

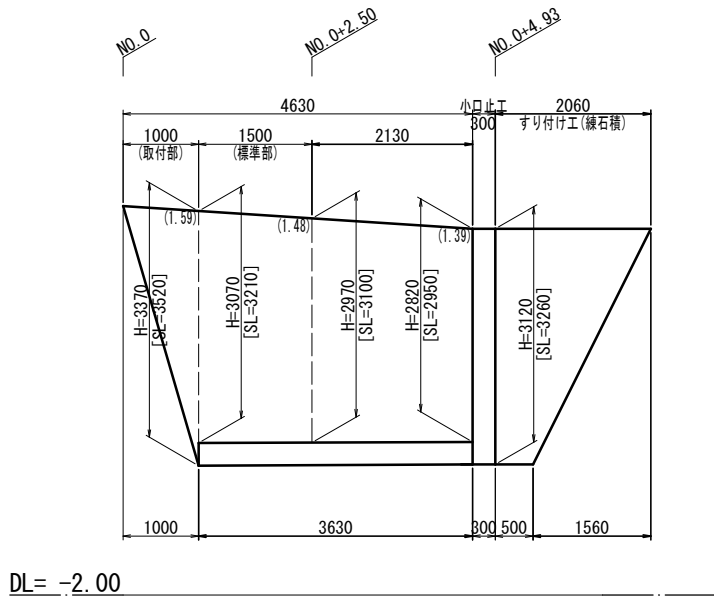


業務名/工事名	建字第52号 山除川石積み復旧工事		
路線・河川名等	山除川		
施工箇所名	海津市南濃町吉田 地内		
図面の種類	横断図		
縮尺	S=1:100	図面番号	葉之内 5
会社名			
事務所名	海津市		

護岸展開図

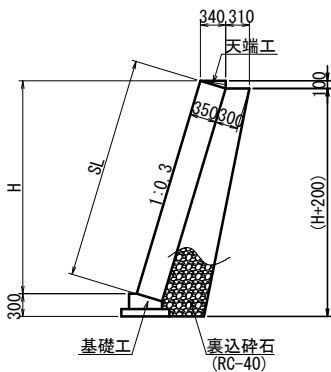
展開図

S=1:50



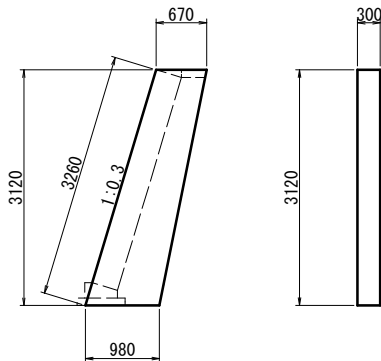
断面図

S=1:50



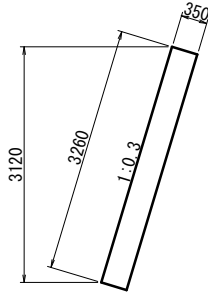
小口止工

S=1:50



すり付け工

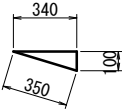
S=1:50



小口止工材料表			10箇所当り	
名 称	規 格	単位	数 量	摘 要
コンクリート	18-8-40BB	m3	7.72	
型 枠		m2	61.26	

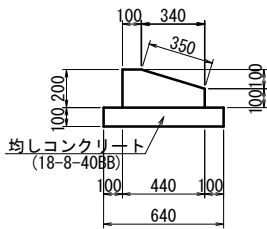
天 端 工

S=1:20



基 礎 工

S=1:20



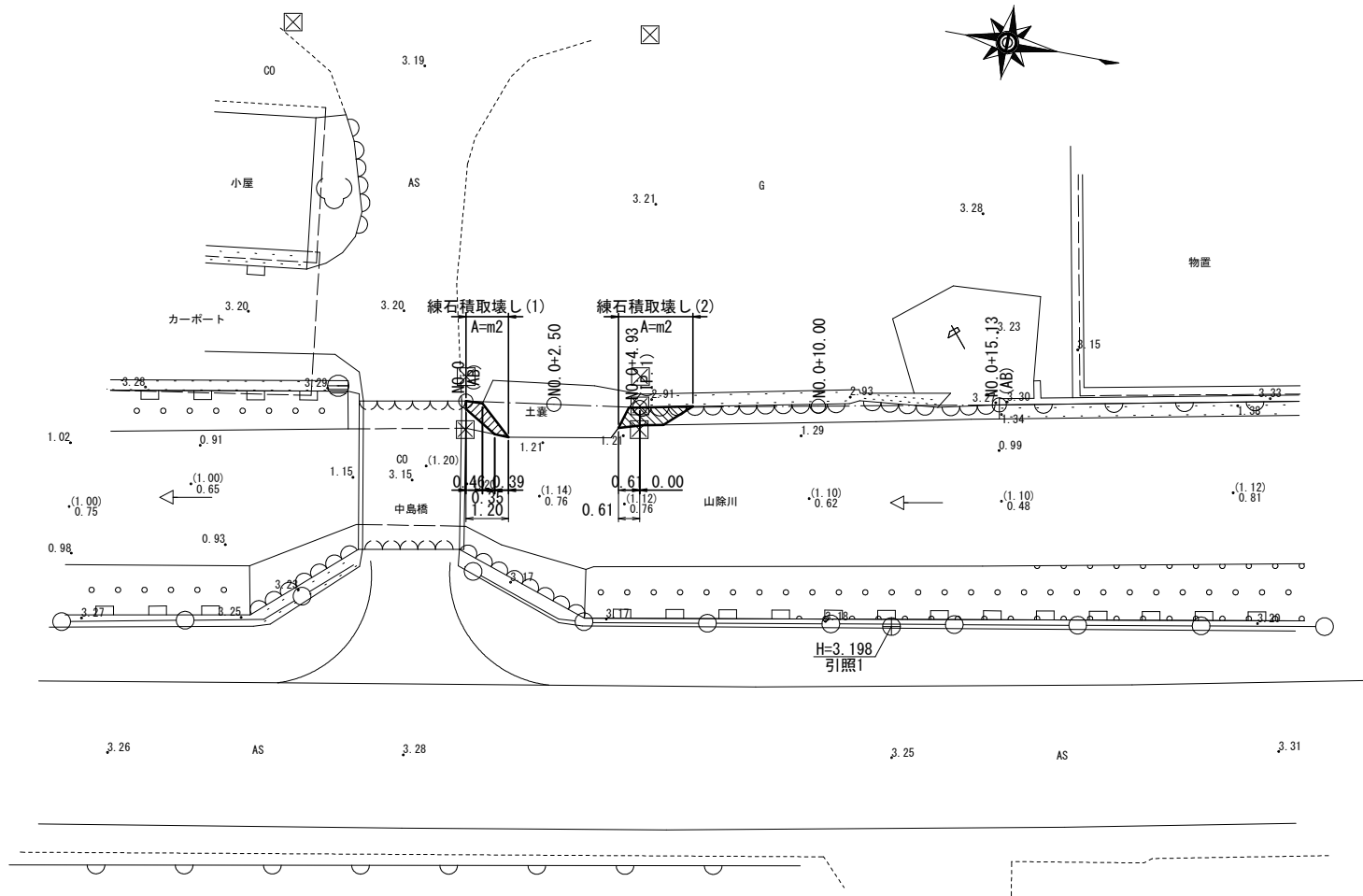
天端工材料表			10m当り	
名 称	規 格	単位	数 量	摘 要
コンクリート	18-8-25BB	m3	0.17	
型 枠		m2	1.00	
目 地 材	t=10mm	m2	0.02	

基礎工A材料表			10m当り	
名 称	規 格	単位	数 量	摘 要
コンクリート	18-8-40BB	m3	0.71	
型 枠		m2	3.00	
目 地 材	t=10mm	m2	0.07	
均しコンクリート	18-8-40BB	m2	6.40	
均しコン型枠		m2	2.00	

業務名/工事名	建字第52号 山除川石積み復旧工事		
路線・河川名等	山除川		
施工箇所名	海津市南濃町吉田 地内		
図面の種類	護岸展開図		
縮 尺	図 示	図面番号	葉之内 6
会 社 名			
事 務 所 名	海津市		

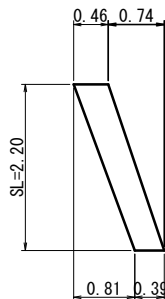
撤去図

平面図
S=1:100

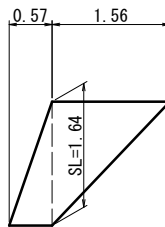


取壊し展開図
S=1:50

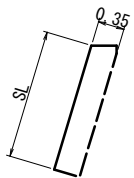
練石積取壊し(1)



練石積取壊し(2)

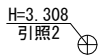


練石積断面図

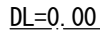


業務名/工事名	建字第52号 山除川石積み復旧工事		
路線・河川名等	山除川		
施工箇所名	海津市南濃町吉田 地内		
図面の種類	撤去図		
縮尺	S=1:100	図面番号	葉之内 7
会社名			
事務所名	海津市		

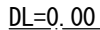
S=1 : 100



断面A-A



断面B-I



業務名/工事名	建字第52号 山除川石積み復旧工事		
路線・河川名等	山除川		
施工箇所名	海津市南濃町吉田 地内		
図面の種類	仮 設 図		
縮 尺	図 示	図面番号	8 葉之内 8
会 社 名			
事 務 所 名	海津市		