

谷敷除草 平面図 (1/10)



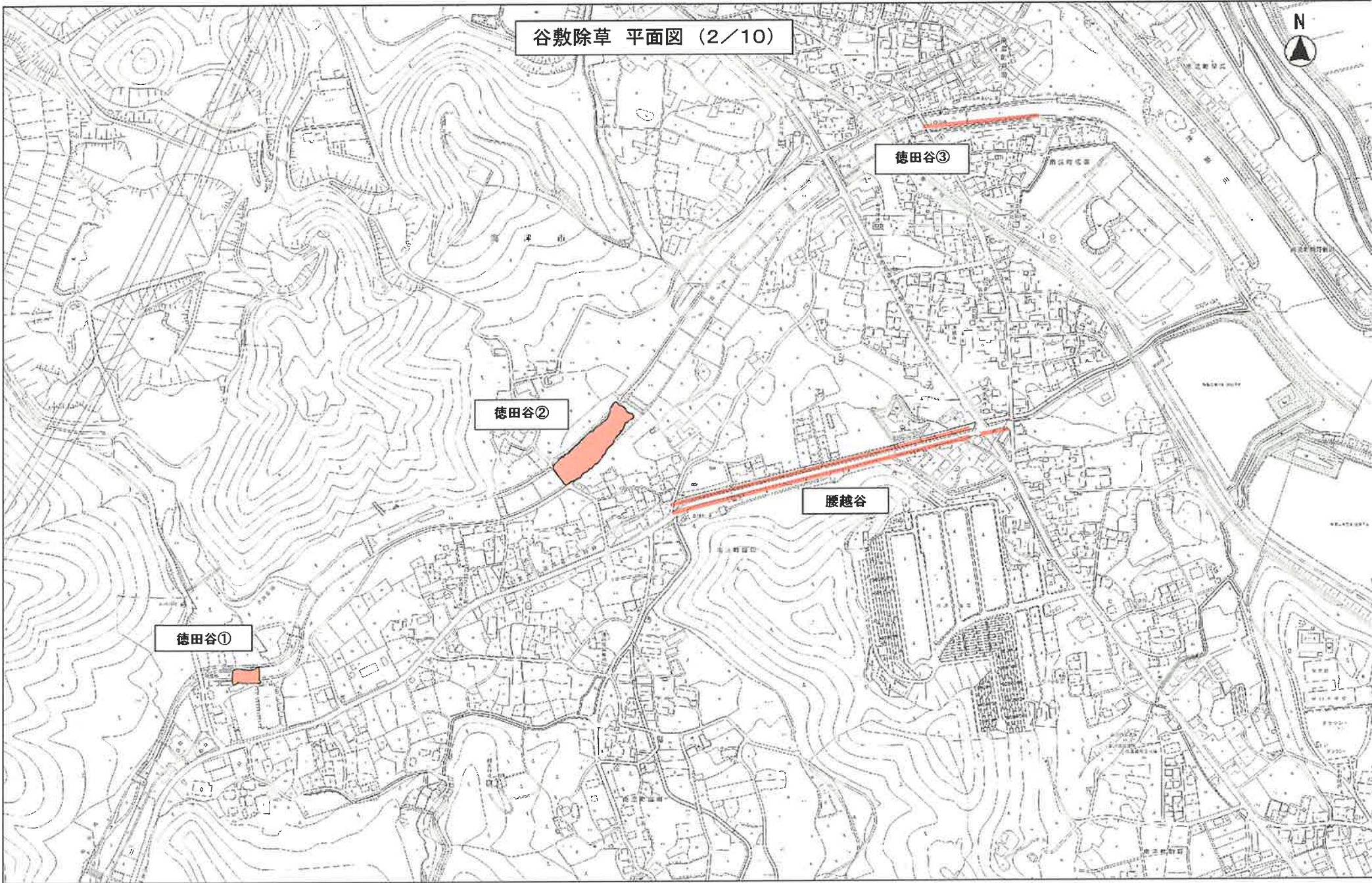
志津北谷

この図面は位置的なものを示すものであり、境界等については法的な根拠はありません。

縮尺 1 : 5000



谷敷除草 平面図 (2/10)



この図面は位置的なものを示すものであり、境界等については法的な根拠はありません。



谷敷除草 平面図 (3/10)

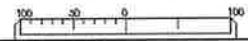


羽根谷



この図面は位置的なものを示すものであり、境界等については法的な根拠はありません。

縮尺 1 : 5000



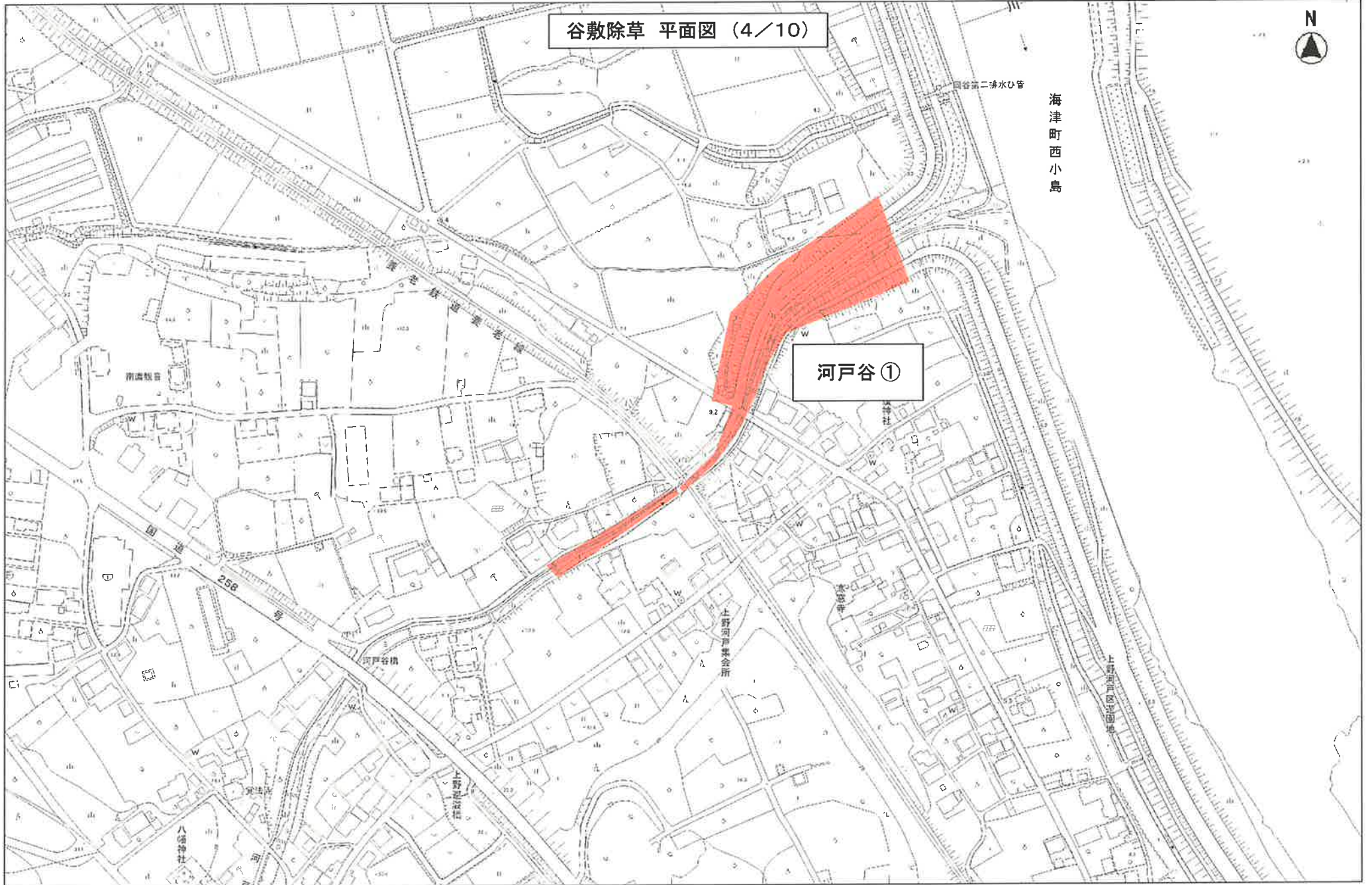
谷敷除草 平面図 (4/10)



海津町西小島


田舎第二排水口

河戸谷①

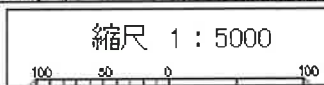


この図面は位置的なものを示すものであり、境界等については法的な根拠はありません。

縮尺 1 : 2500

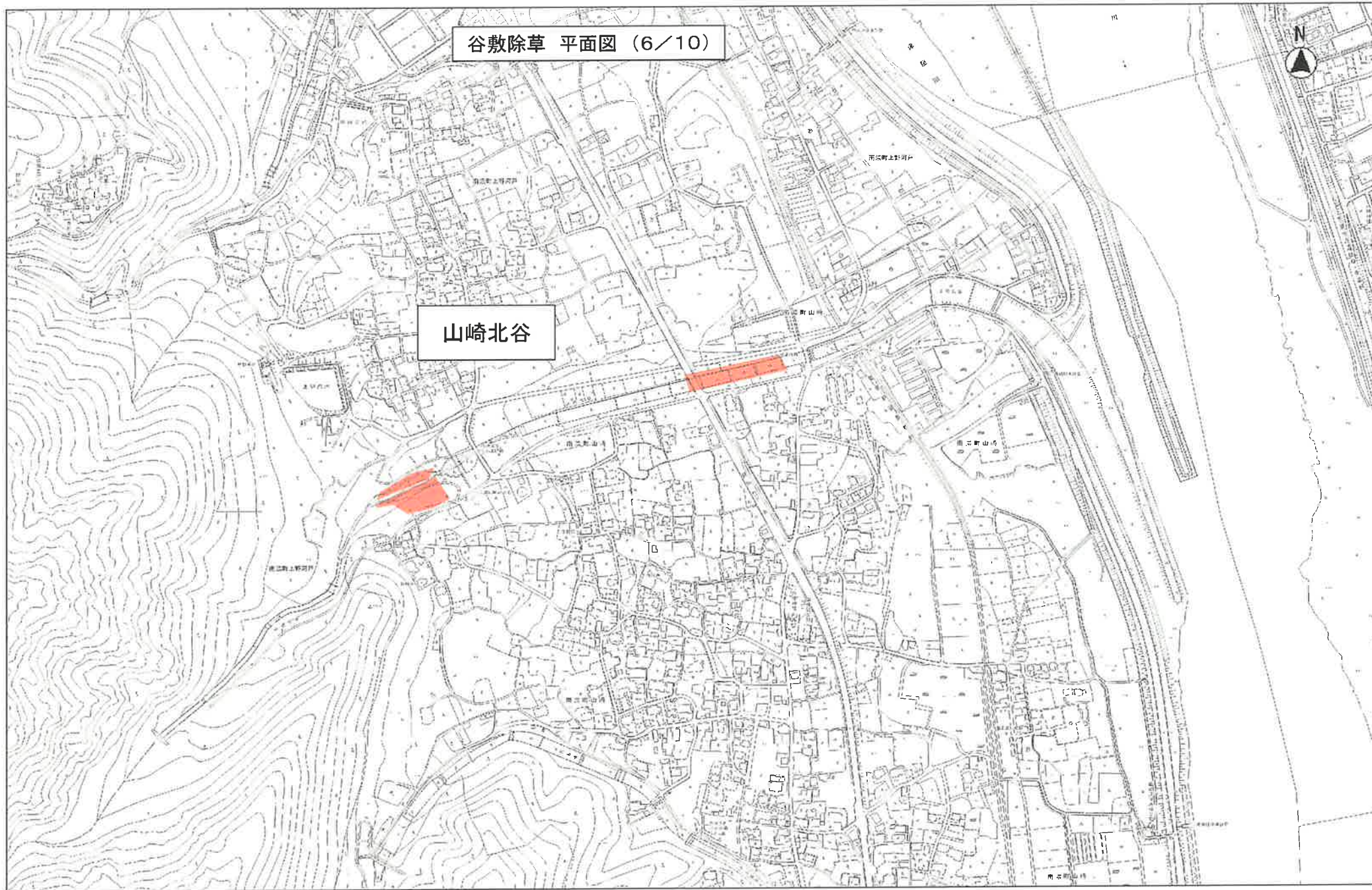


平面図



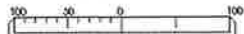
谷敷除草 平面図 (6/10)

山崎北谷



この図面は位置的なものを示すものであり、境界等については法的な根拠はありません。

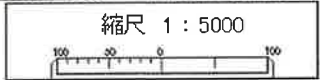
縮尺 1 : 5000



谷敷除草 平面図 (7/10)



この図面は位置的なものを示すものであり、境界等については法的な根拠はありません。



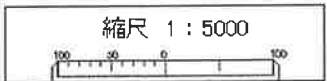


谷敷除草 平面図 (8/10)

円城寺谷

中島町

この図面は位置的なものを示すものであり、境界等については法的な根拠はありません。



谷敷除草 平面図 (9/10)

樹木伐採(12箇所)

盤若谷



この図面は位置的なものを示すものであり、境界等については法的な根拠はありません。

