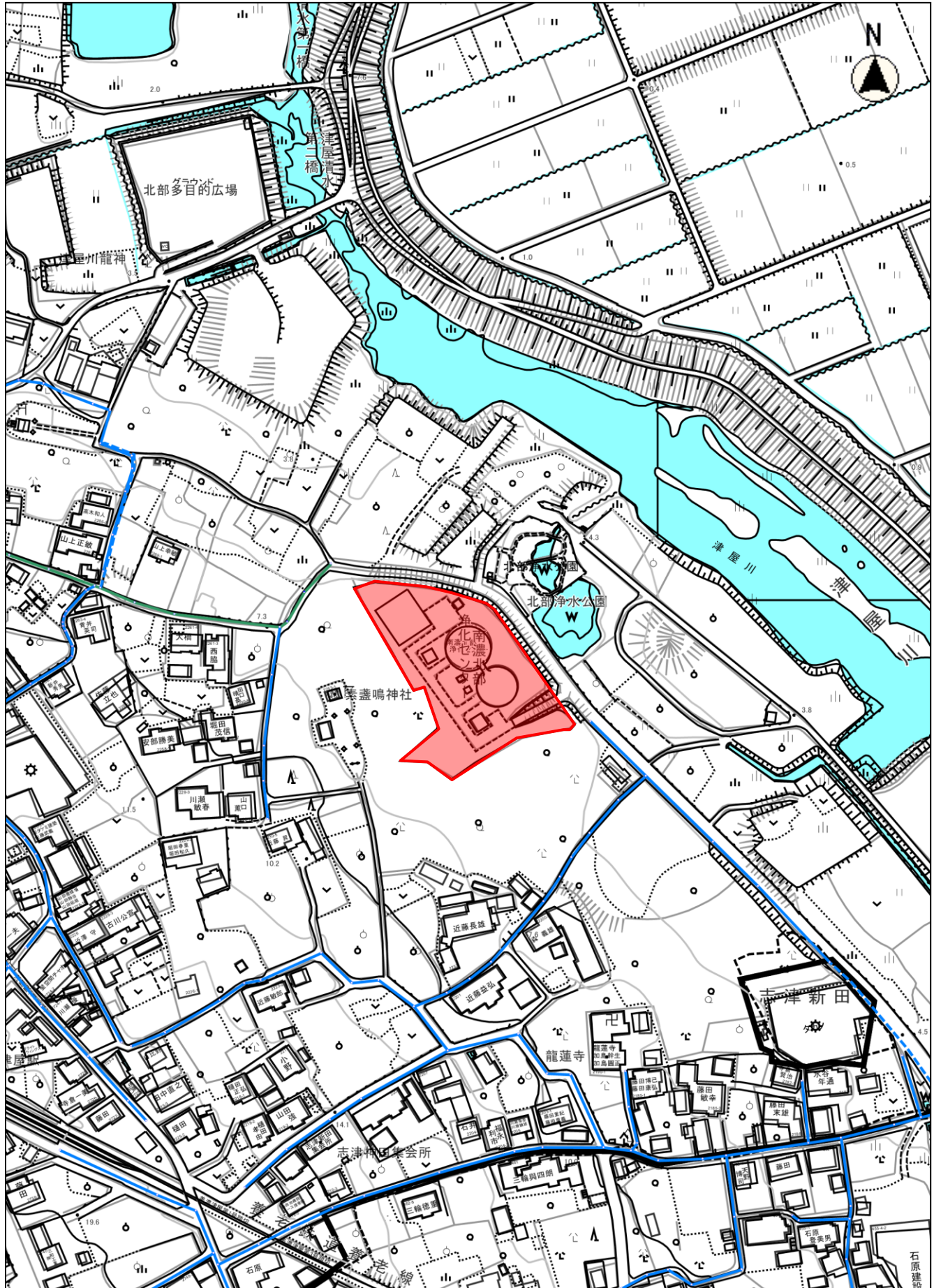


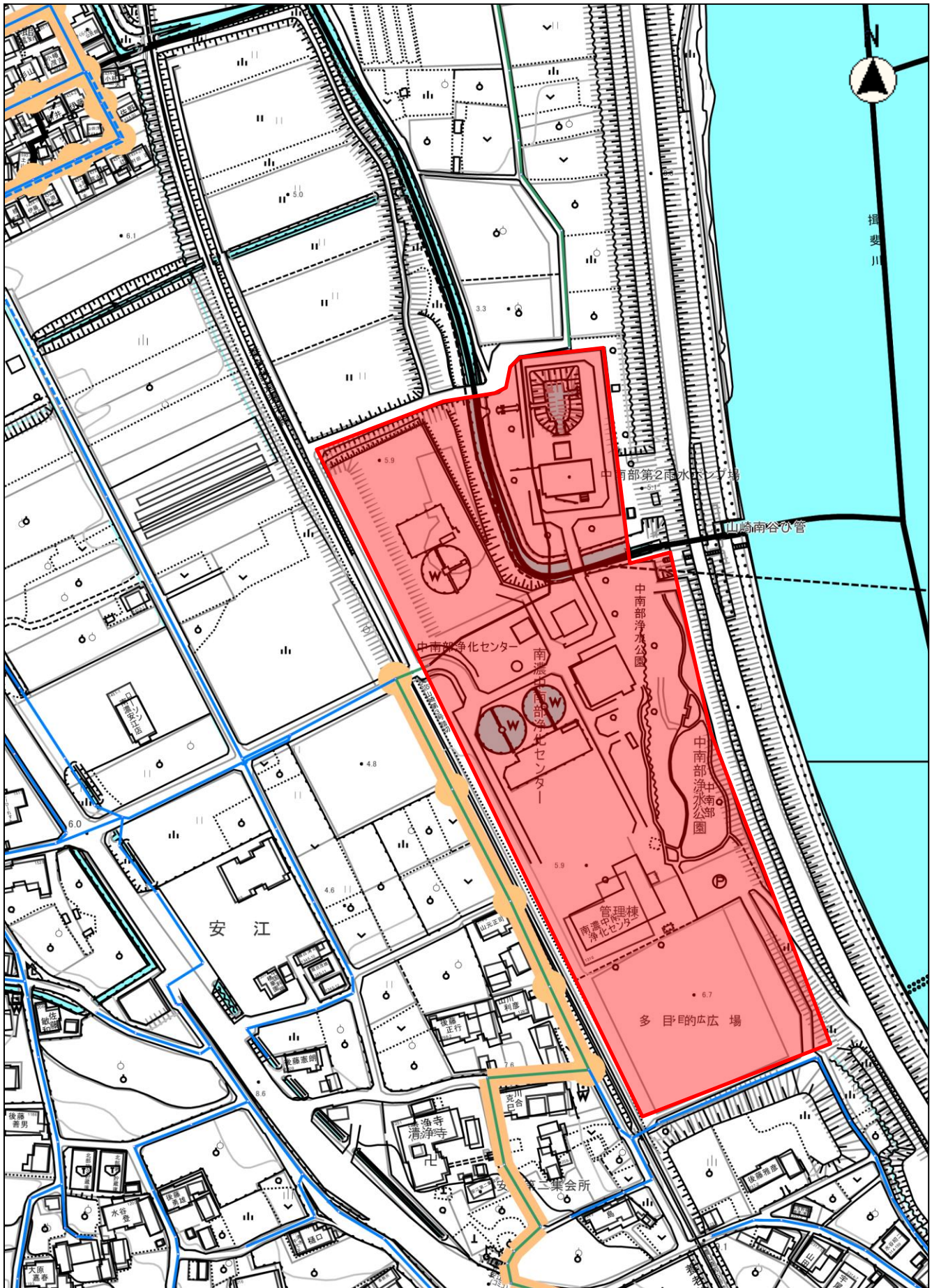
(下水委第10号) 南濃北部浄化センター 位置図



縮尺 1 : 2500

この図面は位置的なものを示すものであり、境界等については法的な根拠はありません。

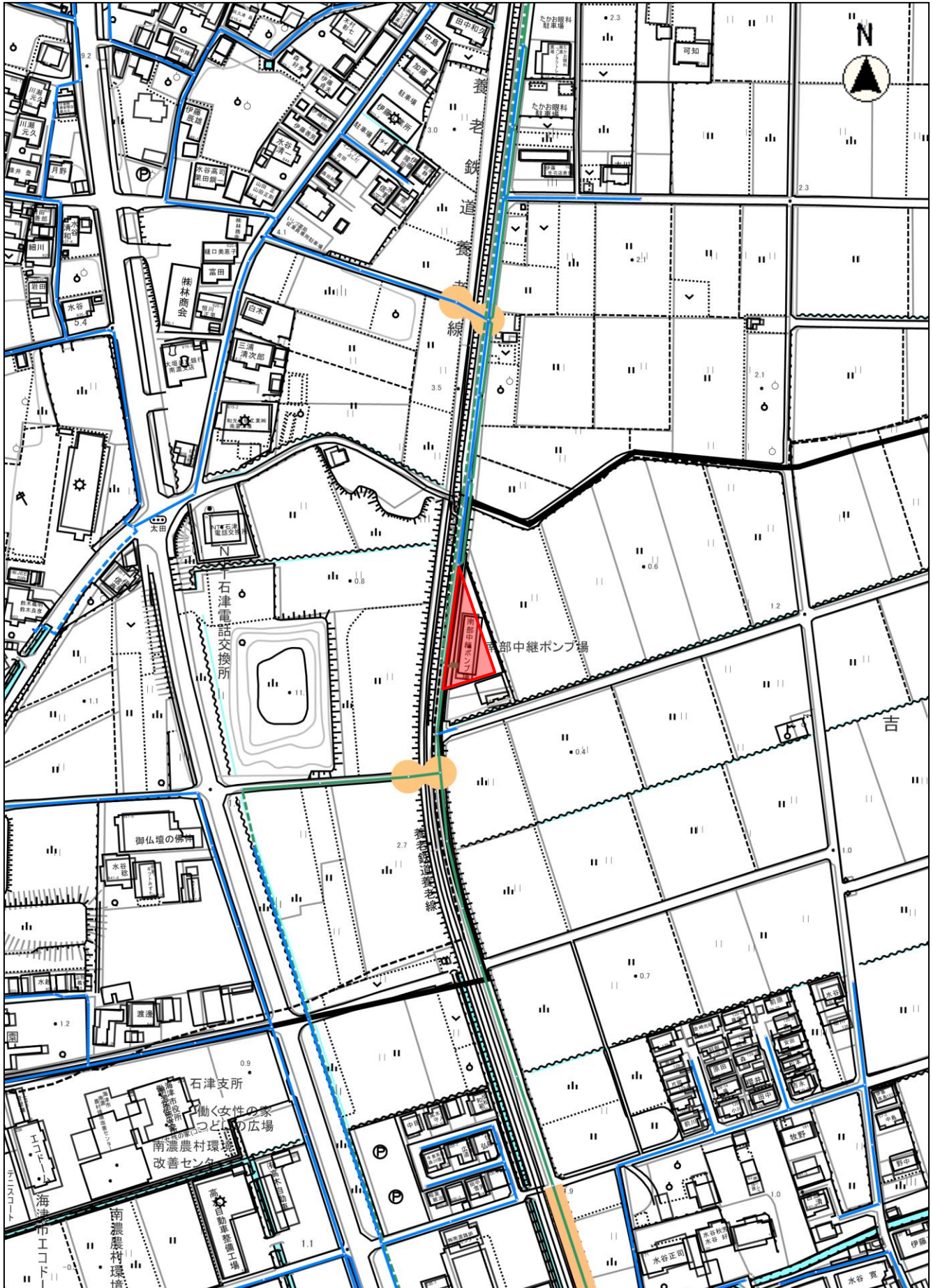
(下水委第10号) 南濃中南部浄化センター、中南部第2雨水ポンプ場、中南部浄水公園 位置図



縮尺 1 : 2500

この図面は位置的なものを示すものであり、境界等については法的な根拠はありません。

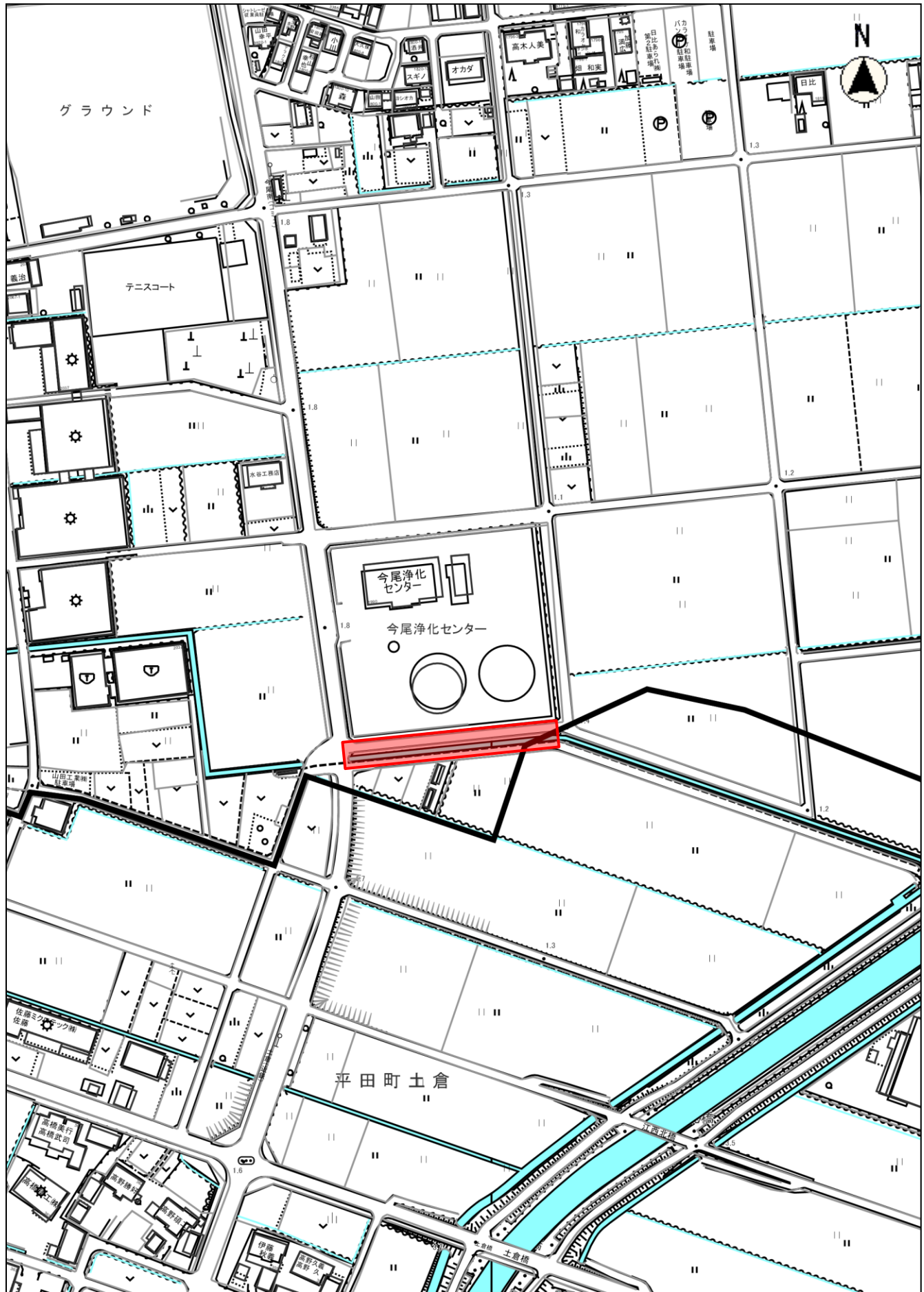
(下水委第10号) 南部污水第2中継ポンプ場 位置図



縮尺 1 : 2500

この図面は位置的なものを示すものであり、境界等については法的な根拠はありません。

(下水委第10号) 今尾浄化センター 位置図



この図面は位置的なものを示すものであり、境界等については法的な根拠はありません。

